
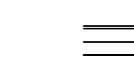


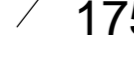







Условные обозначения:

-  - Проектируемые красные линии
-  - Проектируемые дороги с твердым покрытием
-  - Узловые точки пересечения осей.
-  - красная отметка поверхности земли;
-  - черная отметка поверхности земли;
-  - планируемая территория
-  8.1‰ - уклон в промилях;
-  - направление уклона
-  150 - расстояние;
-  - срезка грунта

СЭТИ/СЭВ/СВ/СВ

Имя, И.Ф. Отчество, Подпись и дата

04-06/19/П/ПТ					
Корректировка проекта планировки территории жилого района "Захарьинский" в г. Обнинск, Калужская область					
Имя	Колуч.	Лист	Наим.	Подпись	Дата
Кузнецов П.					
Кузнецов П.					
Кузнецов П.					
Кузнецов П.					

Материалы по обоснованию проекта планировки территории			Страницы	Лист	Листов
П/ПТ	7	9			

Схема вертикальной планировки и инженерной подготовки территории

ООО "ССТ"