

## ОПИСАНИЕ МЕСТОПОЛОЖЕНИЯ ГРАНИЦ

**Публичного сервитута объекта «Газопровод низкого давления, адрес  
местонахождения: Калужская область, г. Обнинск, МКР 52, кадастровый номер  
40:27:000000:147»**

(наименование объекта, местоположение границ которого описано (далее - объект))

### Раздел 1

#### Сведения об объекте

№ п/п	Характеристики объекта	Описание характеристик
1	2	3
1.	Местоположение объекта	Калужская область, город Обнинск
2.	Площадь объекта +/- величина погрешности определения площади (P +/- Дельта P)	11392 +/- 27 м <sup>2</sup>
3.	Иные характеристики объекта	-

**Раздел 2****Сведения о местоположении границ объекта**

1. Система координат МСК-40

2. Сведения о характерных точках границ объекта

Обозначение характерных точек границ	Координаты, м		Метод определения координат характерной точки	Средняя квадратическая погрешность положения характерной точки (Mt), м	Описание обозначения точки на местности (при наличии)
	X	Y			
1	2	3	4	5	6
219	498268.44	1320798.10	Метод спутниковых геодезических измерений (определений)	0.10	Закрепление отсутствует
220	498269.63	1320797.18	Метод спутниковых геодезических измерений (определений)	0.10	Закрепление отсутствует
221	498258.11	1320783.94	Метод спутниковых геодезических измерений (определений)	0.10	Закрепление отсутствует
222	498257.84	1320783.93	Метод спутниковых геодезических измерений (определений)	0.10	Закрепление отсутствует
223	498257.86	1320783.65	Метод спутниковых геодезических измерений (определений)	0.10	Закрепление отсутствует
224	498257.07	1320782.74	Метод спутниковых геодезических измерений (определений)	0.10	Закрепление отсутствует
225	498257.96	1320782.20	Метод спутниковых геодезических измерений (определений)	0.10	Закрепление отсутствует
226	498261.07	1320737.94	Метод спутниковых геодезических измерений (определений)	0.10	Закрепление отсутствует
227	498265.10	1320738.15	Метод спутниковых геодезических измерений (определений)	0.10	Закрепление отсутствует
228	498266.83	1320713.36	Метод спутниковых геодезических измерений (определений)	0.10	Закрепление отсутствует
229	498271.04	1320713.71	Метод спутниковых геодезических измерений (определений)	0.10	Закрепление отсутствует

2. Сведения о характерных точках границ объекта					
Обозначение характерных точек границ	Координаты, м		Метод определения координат характерной точки	Средняя квадратическая погрешность положения характерной точки (Mt), м	Описание обозначения точки на местности (при наличии)
	X	Y			
1	2	3	4	5	6
230	498272.19	1320695.17	Метод спутниковых геодезических измерений (определений)	0.10	Закрепление отсутствует
231	498273.29	1320695.28	Метод спутниковых геодезических измерений (определений)	0.10	Закрепление отсутствует
232	498273.64	1320691.85	Метод спутниковых геодезических измерений (определений)	0.10	Закрепление отсутствует
233	498274.13	1320681.42	Метод спутниковых геодезических измерений (определений)	0.10	Закрепление отсутствует
234	498258.79	1320680.26	Метод спутниковых геодезических измерений (определений)	0.10	Закрепление отсутствует
235	498261.52	1320635.33	Метод спутниковых геодезических измерений (определений)	0.10	Закрепление отсутствует
236	498249.68	1320620.29	Метод спутниковых геодезических измерений (определений)	0.10	Закрепление отсутствует
237	498248.87	1320620.58	Метод спутниковых геодезических измерений (определений)	0.10	Закрепление отсутствует
238	498213.24	1320580.13	Метод спутниковых геодезических измерений (определений)	0.10	Закрепление отсутствует
239	498177.25	1320537.86	Метод спутниковых геодезических измерений (определений)	0.10	Закрепление отсутствует
240	498180.37	1320535.07	Метод спутниковых геодезических измерений (определений)	0.10	Закрепление отсутствует
241	498179.90	1320534.55	Метод спутниковых геодезических измерений (определений)	0.10	Закрепление отсутствует
242	498182.88	1320531.88	Метод спутниковых геодезических измерений (определений)	0.10	Закрепление отсутствует

2. Сведения о характерных точках границ объекта					
Обозначение характерных точек границ	Координаты, м		Метод определения координат характерной точки	Средняя квадратическая погрешность положения характерной точки (Mt), м	Описание обозначения точки на местности (при наличии)
	X	Y			
1	2	3	4	5	6
243	498186.02	1320535.39	Метод спутниковых геодезических измерений (определений)	0.10	Закрепление отсутствует
244	498182.83	1320538.24	Метод спутниковых геодезических измерений (определений)	0.10	Закрепление отсутствует
245	498216.27	1320577.52	Метод спутниковых геодезических измерений (определений)	0.10	Закрепление отсутствует
246	498249.87	1320615.67	Метод спутниковых геодезических измерений (определений)	0.10	Закрепление отсутствует
247	498365.62	1320514.70	Метод спутниковых геодезических измерений (определений)	0.10	Закрепление отсутствует
248	498429.95	1320589.14	Метод спутниковых геодезических измерений (определений)	0.10	Закрепление отсутствует
249	498439.68	1320598.65	Метод спутниковых геодезических измерений (определений)	0.10	Закрепление отсутствует
250	498456.36	1320590.03	Метод спутниковых геодезических измерений (определений)	0.10	Закрепление отсутствует
251	498469.61	1320604.36	Метод спутниковых геодезических измерений (определений)	0.10	Закрепление отсутствует
252	498486.31	1320623.71	Метод спутниковых геодезических измерений (определений)	0.10	Закрепление отсутствует
253	498462.90	1320643.75	Метод спутниковых геодезических измерений (определений)	0.10	Закрепление отсутствует
254	498472.61	1320655.46	Метод спутниковых геодезических измерений (определений)	0.10	Закрепление отсутствует
255	498476.61	1320652.16	Метод спутниковых геодезических измерений (определений)	0.10	Закрепление отсутствует

2. Сведения о характерных точках границ объекта					
Обозначение характерных точек границ	Координаты, м		Метод определения координат характерной точки	Средняя квадратическая погрешность положения характерной точки (Mt), м	Описание обозначения точки на местности (при наличии)
	X	Y			
1	2	3	4	5	6
256	498479.16	1320655.24	Метод спутниковых геодезических измерений (определений)	0.10	Закрепление отсутствует
257	498472.09	1320661.10	Метод спутниковых геодезических измерений (определений)	0.10	Закрепление отсутствует
258	498459.88	1320646.37	Метод спутниковых геодезических измерений (определений)	0.10	Закрепление отсутствует
259	498447.07	1320657.70	Метод спутниковых геодезических измерений (определений)	0.10	Закрепление отсутствует
260	498415.01	1320686.50	Метод спутниковых геодезических измерений (определений)	0.10	Закрепление отсутствует
261	498390.38	1320708.48	Метод спутниковых геодезических измерений (определений)	0.10	Закрепление отсутствует
262	498390.13	1320717.04	Метод спутниковых геодезических измерений (определений)	0.10	Закрепление отсутствует
263	498387.62	1320747.69	Метод спутниковых геодезических измерений (определений)	0.10	Закрепление отсутствует
264	498382.57	1320822.02	Метод спутниковых геодезических измерений (определений)	0.10	Закрепление отсутствует
265	498382.52	1320822.71	Метод спутниковых геодезических измерений (определений)	0.10	Закрепление отсутствует
266	498430.20	1320826.07	Метод спутниковых геодезических измерений (определений)	0.10	Закрепление отсутствует
267	498433.28	1320826.45	Метод спутниковых геодезических измерений (определений)	0.10	Закрепление отсутствует
268	498433.37	1320825.27	Метод спутниковых геодезических измерений (определений)	0.10	Закрепление отсутствует

2. Сведения о характерных точках границ объекта					
Обозначение характерных точек границ	Координаты, м		Метод определения координат характерной точки	Средняя квадратическая погрешность положения характерной точки (Mt), м	Описание обозначения точки на местности (при наличии)
	X	Y			
1	2	3	4	5	6
269	498438.99	1320825.65	Метод спутниковых геодезических измерений (определений)	0.10	Закрепление отсутствует
270	498486.09	1320829.30	Метод спутниковых геодезических измерений (определений)	0.10	Закрепление отсутствует
271	498485.65	1320837.13	Метод спутниковых геодезических измерений (определений)	0.10	Закрепление отсутствует
272	498567.69	1320842.96	Метод спутниковых геодезических измерений (определений)	0.10	Закрепление отсутствует
273	498567.41	1320846.95	Метод спутниковых геодезических измерений (определений)	0.10	Закрепление отсутствует
274	498481.44	1320840.84	Метод спутниковых геодезических измерений (определений)	0.10	Закрепление отсутствует
275	498481.88	1320832.98	Метод спутниковых геодезических измерений (определений)	0.10	Закрепление отсутствует
276	498438.70	1320829.64	Метод спутниковых геодезических измерений (определений)	0.10	Закрепление отсутствует
277	498437.06	1320829.53	Метод спутниковых геодезических измерений (определений)	0.10	Закрепление отсутствует
278	498436.96	1320830.94	Метод спутниковых геодезических измерений (определений)	0.10	Закрепление отсутствует
279	498429.81	1320830.05	Метод спутниковых геодезических измерений (определений)	0.10	Закрепление отсутствует
280	498382.25	1320826.69	Метод спутниковых геодезических измерений (определений)	0.10	Закрепление отсутствует
281	498376.79	1320911.39	Метод спутниковых геодезических измерений (определений)	0.10	Закрепление отсутствует

2. Сведения о характерных точках границ объекта					
Обозначение характерных точек границ	Координаты, м		Метод определения координат характерной точки	Средняя квадратическая погрешность положения характерной точки (Mt), м	Описание обозначения точки на местности (при наличии)
	X	Y			
1	2	3	4	5	6
282	498364.20	1321090.08	Метод спутниковых геодезических измерений (определений)	0.10	Закрепление отсутствует
283	498363.78	1321094.97	Метод спутниковых геодезических измерений (определений)	0.10	Закрепление отсутствует
284	498362.07	1321120.08	Метод спутниковых геодезических измерений (определений)	0.10	Закрепление отсутствует
285	498359.88	1321156.95	Метод спутниковых геодезических измерений (определений)	0.10	Закрепление отсутствует
286	498358.88	1321169.51	Метод спутниковых геодезических измерений (определений)	0.10	Закрепление отсутствует
287	498372.23	1321185.15	Метод спутниковых геодезических измерений (определений)	0.10	Закрепление отсутствует
288	498369.18	1321187.75	Метод спутниковых геодезических измерений (определений)	0.10	Закрепление отсутствует
289	498366.66	1321184.79	Метод спутниковых геодезических измерений (определений)	0.10	Закрепление отсутствует
290	498299.79	1321243.62	Метод спутниковых геодезических измерений (определений)	0.10	Закрепление отсутствует
291	498283.34	1321257.86	Метод спутниковых геодезических измерений (определений)	0.10	Закрепление отсутствует
292	498255.89	1321225.50	Метод спутниковых геодезических измерений (определений)	0.10	Закрепление отсутствует
293	498247.01	1321232.72	Метод спутниковых геодезических измерений (определений)	0.10	Закрепление отсутствует
294	498244.48	1321229.62	Метод спутниковых геодезических измерений (определений)	0.10	Закрепление отсутствует

2. Сведения о характерных точках границ объекта					
Обозначение характерных точек границ	Координаты, м		Метод определения координат характерной точки	Средняя квадратическая погрешность положения характерной точки (Mt), м	Описание обозначения точки на местности (при наличии)
	X	Y			
1	2	3	4	5	6
295	498253.30	1321222.45	Метод спутниковых геодезических измерений (определений)	0.10	Закрепление отсутствует
296	498250.98	1321219.71	Метод спутниковых геодезических измерений (определений)	0.10	Закрепление отсутствует
297	498257.67	1321213.63	Метод спутниковых геодезических измерений (определений)	0.10	Закрепление отсутствует
298	498265.95	1321206.67	Метод спутниковых геодезических измерений (определений)	0.10	Закрепление отсутствует
299	498261.67	1321201.68	Метод спутниковых геодезических измерений (определений)	0.10	Закрепление отсутствует
300	498260.77	1321202.46	Метод спутниковых геодезических измерений (определений)	0.10	Закрепление отсутствует
301	498251.19	1321191.60	Метод спутниковых геодезических измерений (определений)	0.10	Закрепление отсутствует
302	498252.09	1321190.74	Метод спутниковых геодезических измерений (определений)	0.10	Закрепление отсутствует
303	498241.90	1321178.93	Метод спутниковых геодезических измерений (определений)	0.10	Закрепление отсутствует
304	498240.83	1321179.75	Метод спутниковых геодезических измерений (определений)	0.10	Закрепление отсутствует
305	498231.56	1321168.86	Метод спутниковых геодезических измерений (определений)	0.10	Закрепление отсутствует
306	498232.32	1321168.19	Метод спутниковых геодезических измерений (определений)	0.10	Закрепление отсутствует
307	498226.65	1321161.51	Метод спутниковых геодезических измерений (определений)	0.10	Закрепление отсутствует



2. Сведения о характерных точках границ объекта					
Обозначение характерных точек границ	Координаты, м		Метод определения координат характерной точки	Средняя квадратическая погрешность положения характерной точки (Mt), м	Описание обозначения точки на местности (при наличии)
	X	Y			
1	2	3	4	5	6
308	498226.28	1321161.51	Метод спутниковых геодезических измерений (определений)	0.10	Закрепление отсутствует
309	498226.31	1321161.10	Метод спутниковых геодезических измерений (определений)	0.10	Закрепление отсутствует
310	498225.73	1321160.42	Метод спутниковых геодезических измерений (определений)	0.10	Закрепление отсутствует
311	498226.37	1321159.93	Метод спутниковых геодезических измерений (определений)	0.10	Закрепление отсутствует
312	498226.87	1321151.43	Метод спутниковых геодезических измерений (определений)	0.10	Закрепление отсутствует
313	498225.61	1321151.34	Метод спутниковых геодезических измерений (определений)	0.10	Закрепление отсутствует
314	498226.40	1321139.65	Метод спутниковых геодезических измерений (определений)	0.10	Закрепление отсутствует
315	498230.39	1321139.92	Метод спутниковых геодезических измерений (определений)	0.10	Закрепление отсутствует
316	498229.87	1321147.64	Метод спутниковых геодезических измерений (определений)	0.10	Закрепление отсутствует
317	498231.09	1321147.73	Метод спутниковых геодезических измерений (определений)	0.10	Закрепление отсутствует
318	498230.52	1321157.51	Метод спутниковых геодезических измерений (определений)	0.10	Закрепление отсутствует
319	498231.00	1321157.51	Метод спутниковых геодезических измерений (определений)	0.10	Закрепление отсутствует
320	498232.60	1321160.28	Метод спутниковых геодезических измерений (определений)	0.10	Закрепление отсутствует

2. Сведения о характерных точках границ объекта					
Обозначение характерных точек границ	Координаты, м		Метод определения координат характерной точки	Средняя квадратическая погрешность положения характерной точки (Mt), м	Описание обозначения точки на местности (при наличии)
	X	Y			
1	2	3	4	5	6
321	498231.53	1321161.08	Метод спутниковых геодезических измерений (определений)	0.10	Закрепление отсутствует
322	498237.89	1321168.58	Метод спутниковых геодезических измерений (определений)	0.10	Закрепление отсутствует
323	498237.14	1321169.25	Метод спутниковых геодезических измерений (определений)	0.10	Закрепление отсутствует
324	498241.41	1321174.27	Метод спутниковых геодезических измерений (определений)	0.10	Закрепление отсутствует
325	498242.46	1321173.46	Метод спутниковых геодезических измерений (определений)	0.10	Закрепление отсутствует
326	498257.62	1321191.02	Метод спутниковых геодезических измерений (определений)	0.10	Закрепление отсутствует
327	498256.75	1321191.85	Метод спутниковых геодезических измерений (определений)	0.10	Закрепление отсутствует
328	498261.14	1321196.84	Метод спутниковых геодезических измерений (определений)	0.10	Закрепление отсутствует
329	498262.09	1321196.02	Метод спутниковых геодезических измерений (определений)	0.10	Закрепление отсутствует
330	498268.51	1321203.51	Метод спутниковых геодезических измерений (определений)	0.10	Закрепление отсутствует
331	498269.61	1321202.63	Метод спутниковых геодезических измерений (определений)	0.10	Закрепление отсутствует
332	498272.80	1321206.13	Метод спутниковых геодезических измерений (определений)	0.10	Закрепление отсутствует
333	498260.30	1321216.65	Метод спутниковых геодезических измерений (определений)	0.10	Закрепление отсутствует

2. Сведения о характерных точках границ объекта					
Обозначение характерных точек границ	Координаты, м		Метод определения координат характерной точки	Средняя квадратическая погрешность положения характерной точки (Mt), м	Описание обозначения точки на местности (при наличии)
	X	Y			
1	2	3	4	5	6
334	498256.53	1321220.07	Метод спутниковых геодезических измерений (определений)	0.10	Закрепление отсутствует
335	498283.78	1321252.19	Метод спутниковых геодезических измерений (определений)	0.10	Закрепление отсутствует
336	498295.65	1321241.92	Метод спутниковых геодезических измерений (определений)	0.10	Закрепление отсутствует
337	498285.76	1321230.63	Метод спутниковых геодезических измерений (определений)	0.10	Закрепление отсутствует
338	498286.18	1321230.26	Метод спутниковых геодезических измерений (определений)	0.10	Закрепление отсутствует
339	498284.33	1321228.38	Метод спутниковых геодезических измерений (определений)	0.10	Закрепление отсутствует
340	498291.60	1321221.97	Метод спутниковых геодезических измерений (определений)	0.10	Закрепление отсутствует
341	498290.69	1321220.87	Метод спутниковых геодезических измерений (определений)	0.10	Закрепление отсутствует
342	498301.50	1321211.30	Метод спутниковых геодезических измерений (определений)	0.10	Закрепление отсутствует
343	498302.51	1321212.34	Метод спутниковых геодезических измерений (определений)	0.10	Закрепление отсутствует
344	498314.06	1321202.22	Метод спутниковых геодезических измерений (определений)	0.10	Закрепление отсутствует
345	498313.04	1321201.04	Метод спутниковых геодезических измерений (определений)	0.10	Закрепление отсутствует
346	498324.08	1321191.44	Метод спутниковых геодезических измерений (определений)	0.10	Закрепление отсутствует

2. Сведения о характерных точках границ объекта					
Обозначение характерных точек границ	Координаты, м		Метод определения координат характерной точки	Средняя квадратическая погрешность положения характерной точки (Mt), м	Описание обозначения точки на местности (при наличии)
	X	Y			
1	2	3	4	5	6
347	498325.24	1321192.68	Метод спутниковых геодезических измерений (определений)	0.10	Закрепление отсутствует
348	498326.05	1321192.00	Метод спутниковых геодезических измерений (определений)	0.10	Закрепление отсутствует
349	498331.46	1321187.07	Метод спутниковых геодезических измерений (определений)	0.10	Закрепление отсутствует
350	498333.72	1321183.68	Метод спутниковых геодезических измерений (определений)	0.10	Закрепление отсутствует
351	498335.37	1321179.48	Метод спутниковых геодезических измерений (определений)	0.10	Закрепление отсутствует
352	498336.06	1321171.01	Метод спутниковых геодезических измерений (определений)	0.10	Закрепление отсутствует
353	498334.76	1321170.90	Метод спутниковых геодезических измерений (определений)	0.10	Закрепление отсутствует
354	498335.64	1321156.28	Метод спутниковых геодезических измерений (определений)	0.10	Закрепление отсутствует
355	498337.05	1321156.28	Метод спутниковых геодезических измерений (определений)	0.10	Закрепление отсутствует
356	498338.27	1321140.78	Метод спутниковых геодезических измерений (определений)	0.10	Закрепление отсутствует
357	498336.89	1321140.65	Метод спутниковых геодезических измерений (определений)	0.10	Закрепление отсутствует
358	498338.03	1321126.22	Метод спутниковых геодезических измерений (определений)	0.10	Закрепление отсутствует
359	498339.30	1321126.29	Метод спутниковых геодезических измерений (определений)	0.10	Закрепление отсутствует

2. Сведения о характерных точках границ объекта					
Обозначение характерных точек границ	Координаты, м		Метод определения координат характерной точки	Средняя квадратическая погрешность положения характерной точки (Mt), м	Описание обозначения точки на местности (при наличии)
	X	Y			
1	2	3	4	5	6
360	498339.94	1321116.50	Метод спутниковых геодезических измерений (определений)	0.10	Закрепление отсутствует
361	498342.74	1321116.73	Метод спутниковых геодезических измерений (определений)	0.10	Закрепление отсутствует
362	498342.77	1321116.30	Метод спутниковых геодезических измерений (определений)	0.10	Закрепление отсутствует
363	498358.22	1321117.76	Метод спутниковых геодезических измерений (определений)	0.10	Закрепление отсутствует
364	498359.66	1321096.71	Метод спутниковых геодезических измерений (определений)	0.10	Закрепление отсутствует
365	498340.56	1321095.64	Метод спутниковых геодезических измерений (определений)	0.10	Закрепление отсутствует
366	498340.50	1321096.64	Метод спутниковых геодезических измерений (определений)	0.10	Закрепление отсутствует
367	498249.67	1321090.40	Метод спутниковых геодезических измерений (определений)	0.10	Закрепление отсутствует
368	498249.54	1321092.08	Метод спутниковых геодезических измерений (определений)	0.10	Закрепление отсутствует
369	498244.77	1321091.68	Метод спутниковых геодезических измерений (определений)	0.10	Закрепление отсутствует
370	498244.98	1321088.50	Метод спутниковых геодезических измерений (определений)	0.10	Закрепление отсутствует
371	498244.35	1321088.46	Метод спутниковых геодезических измерений (определений)	0.10	Закрепление отсутствует
372	498244.08	1321091.68	Метод спутниковых геодезических измерений (определений)	0.10	Закрепление отсутствует

2. Сведения о характерных точках границ объекта					
Обозначение характерных точек границ	Координаты, м		Метод определения координат характерной точки	Средняя квадратическая погрешность положения характерной точки (Mt), м	Описание обозначения точки на местности (при наличии)
	X	Y			
1	2	3	4	5	6
373	498239.19	1321091.21	Метод спутниковых геодезических измерений (определений)	0.10	Закрепление отсутствует
374	498239.33	1321089.77	Метод спутниковых геодезических измерений (определений)	0.10	Закрепление отсутствует
375	498225.60	1321088.79	Метод спутниковых геодезических измерений (определений)	0.10	Закрепление отсутствует
376	498225.68	1321089.80	Метод спутниковых геодезических измерений (определений)	0.10	Закрепление отсутствует
377	498222.45	1321090.39	Метод спутниковых геодезических измерений (определений)	0.10	Закрепление отсутствует
378	498222.05	1321089.96	Метод спутниковых геодезических измерений (определений)	0.10	Закрепление отсутствует
379	498194.21	1321114.32	Метод спутниковых геодезических измерений (определений)	0.10	Закрепление отсутствует
380	498189.99	1321117.82	Метод спутниковых геодезических измерений (определений)	0.10	Закрепление отсутствует
381	498182.17	1321109.17	Метод спутниковых геодезических измерений (определений)	0.10	Закрепление отсутствует
382	498185.13	1321106.49	Метод спутниковых геодезических измерений (определений)	0.10	Закрепление отсутствует
383	498190.39	1321112.29	Метод спутниковых геодезических измерений (определений)	0.10	Закрепление отсутствует
384	498191.62	1321111.27	Метод спутниковых геодезических измерений (определений)	0.10	Закрепление отсутствует
385	498221.33	1321085.26	Метод спутниковых геодезических измерений (определений)	0.10	Закрепление отсутствует

2. Сведения о характерных точках границ объекта					
Обозначение характерных точек границ	Координаты, м		Метод определения координат характерной точки	Средняя квадратическая погрешность положения характерной точки (Mt), м	Описание обозначения точки на местности (при наличии)
	X	Y			
1	2	3	4	5	6
386	498221.27	1321084.48	Метод спутниковых геодезических измерений (определений)	0.10	Закрепление отсутствует
387	498222.16	1321084.54	Метод спутниковых геодезических измерений (определений)	0.10	Закрепление отсутствует
388	498222.35	1321084.37	Метод спутниковых геодезических измерений (определений)	0.10	Закрепление отсутствует
389	498222.53	1321084.57	Метод спутниковых геодезических измерений (определений)	0.10	Закрепление отсутствует
390	498240.55	1321085.84	Метод спутниковых геодезических измерений (определений)	0.10	Закрепление отсутствует
391	498240.69	1321084.20	Метод спутниковых геодезических измерений (определений)	0.10	Закрепление отсутствует
392	498249.24	1321084.78	Метод спутниковых геодезических измерений (определений)	0.10	Закрепление отсутствует
393	498249.13	1321086.36	Метод спутниковых геодезических измерений (определений)	0.10	Закрепление отсутствует
394	498336.74	1321092.37	Метод спутниковых геодезических измерений (определений)	0.10	Закрепление отсутствует
395	498336.79	1321091.42	Метод спутниковых геодезических измерений (определений)	0.10	Закрепление отсутствует
396	498359.96	1321092.72	Метод спутниковых геодезических измерений (определений)	0.10	Закрепление отсутствует
397	498360.21	1321089.77	Метод спутниковых геодезических измерений (определений)	0.10	Закрепление отсутствует
398	498372.80	1320911.12	Метод спутниковых геодезических измерений (определений)	0.10	Закрепление отсутствует

2. Сведения о характерных точках границ объекта					
Обозначение характерных точек границ	Координаты, м		Метод определения координат характерной точки	Средняя квадратическая погрешность положения характерной точки (Mt), м	Описание обозначения точки на местности (при наличии)
	X	Y			
1	2	3	4	5	6
399	498378.39	1320824.43	Метод спутниковых геодезических измерений (определений)	0.10	Закрепление отсутствует
400	498383.50	1320749.37	Метод спутниковых геодезических измерений (определений)	0.10	Закрепление отсутствует
401	498370.59	1320748.25	Метод спутниковых геодезических измерений (определений)	0.10	Закрепление отсутствует
402	498370.56	1320748.68	Метод спутниковых геодезических измерений (определений)	0.10	Закрепление отсутствует
403	498369.09	1320748.56	Метод спутниковых геодезических измерений (определений)	0.10	Закрепление отсутствует
404	498368.42	1320758.17	Метод спутниковых геодезических измерений (определений)	0.10	Закрепление отсутствует
405	498367.19	1320758.13	Метод спутниковых геодезических измерений (определений)	0.10	Закрепление отсутствует
406	498366.79	1320764.83	Метод спутниковых геодезических измерений (определений)	0.10	Закрепление отсутствует
407	498367.95	1320764.92	Метод спутниковых геодезических измерений (определений)	0.10	Закрепление отсутствует
408	498366.38	1320788.21	Метод спутниковых геодезических измерений (определений)	0.10	Закрепление отсутствует
409	498365.08	1320788.11	Метод спутниковых геодезических измерений (определений)	0.10	Закрепление отсутствует
410	498364.72	1320795.00	Метод спутниковых геодезических измерений (определений)	0.10	Закрепление отсутствует
411	498365.87	1320795.14	Метод спутниковых геодезических измерений (определений)	0.10	Закрепление отсутствует



2. Сведения о характерных точках границ объекта					
Обозначение характерных точек границ	Координаты, м		Метод определения координат характерной точки	Средняя квадратическая погрешность положения характерной точки (Mt), м	Описание обозначения точки на местности (при наличии)
	X	Y			
1	2	3	4	5	6
412	498365.24	1320804.50	Метод спутниковых геодезических измерений (определений)	0.10	Закрепление отсутствует
413	498366.42	1320804.58	Метод спутниковых геодезических измерений (определений)	0.10	Закрепление отсутствует
414	498366.42	1320809.09	Метод спутниковых геодезических измерений (определений)	0.10	Закрепление отсутствует
415	498352.45	1320808.18	Метод спутниковых геодезических измерений (определений)	0.10	Закрепление отсутствует
416	498352.19	1320818.91	Метод спутниковых геодезических измерений (определений)	0.10	Закрепление отсутствует
417	498352.03	1320821.94	Метод спутниковых геодезических измерений (определений)	0.10	Закрепление отсутствует
418	498288.54	1320817.57	Метод спутниковых геодезических измерений (определений)	0.10	Закрепление отсутствует
419	498288.09	1320818.03	Метод спутниковых геодезических измерений (определений)	0.10	Закрепление отсутствует
420	498287.63	1320817.51	Метод спутниковых геодезических измерений (определений)	0.10	Закрепление отсутствует
421	498287.34	1320817.49	Метод спутниковых геодезических измерений (определений)	0.10	Закрепление отсутствует
422	498287.34	1320817.19	Метод спутниковых геодезических измерений (определений)	0.10	Закрепление отсутствует
423	498275.42	1320803.72	Метод спутниковых геодезических измерений (определений)	0.10	Закрепление отсутствует
424	498274.40	1320804.65	Метод спутниковых геодезических измерений (определений)	0.10	Закрепление отсутствует

2. Сведения о характерных точках границ объекта					
Обозначение характерных точек границ	Координаты, м		Метод определения координат характерной точки	Средняя квадратическая погрешность положения характерной точки (Mt), м	Описание обозначения точки на местности (при наличии)
	X	Y			
1	2	3	4	5	6
219	498268.44	1320798.10	Метод спутниковых геодезических измерений (определений)	0.10	Закрепление отсутствует
1	498357.97	1321121.76	Метод спутниковых геодезических измерений (определений)	0.10	Закрепление отсутствует
2	498344.84	1321120.51	Метод спутниковых геодезических измерений (определений)	0.10	Закрепление отсутствует
3	498344.80	1321120.93	Метод спутниковых геодезических измерений (определений)	0.10	Закрепление отсутствует
4	498343.67	1321120.83	Метод спутниковых геодезических измерений (определений)	0.10	Закрепление отсутствует
5	498343.04	1321130.48	Метод спутниковых геодезических измерений (определений)	0.10	Закрепление отсутствует
6	498341.71	1321130.42	Метод спутниковых геодезических измерений (определений)	0.10	Закрепление отсутствует
7	498341.18	1321137.05	Метод спутниковых геодезических измерений (определений)	0.10	Закрепление отсутствует
8	498342.57	1321137.18	Метод спутниковых геодезических измерений (определений)	0.10	Закрепление отсутствует
9	498340.75	1321160.28	Метод спутниковых геодезических измерений (определений)	0.10	Закрепление отсутствует
10	498339.41	1321160.28	Метод спутниковых геодезических измерений (определений)	0.10	Закрепление отсутствует
11	498338.99	1321167.23	Метод спутниковых геодезических измерений (определений)	0.10	Закрепление отсутствует
12	498340.36	1321167.34	Метод спутниковых геодезических измерений (определений)	0.10	Закрепление отсутствует

2. Сведения о характерных точках границ объекта					
Обозначение характерных точек границ	Координаты, м		Метод определения координат характерной точки	Средняя квадратическая погрешность положения характерной точки (Mt), м	Описание обозначения точки на местности (при наличии)
	X	Y			
1	2	3	4	5	6
13	498339.31	1321180.40	Метод спутниковых геодезических измерений (определений)	0.10	Закрепление отсутствует
14	498337.29	1321185.54	Метод спутниковых геодезических измерений (определений)	0.10	Закрепление отсутствует
15	498334.52	1321189.70	Метод спутниковых геодезических измерений (определений)	0.10	Закрепление отсутствует
16	498328.69	1321195.00	Метод спутниковых геодезических измерений (определений)	0.10	Закрепление отсутствует
17	498324.93	1321198.20	Метод спутниковых геодезических измерений (определений)	0.10	Закрепление отсутствует
18	498323.80	1321196.99	Метод спутниковых геодезических измерений (определений)	0.10	Закрепление отсутствует
19	498318.67	1321201.44	Метод спутниковых геодезических измерений (определений)	0.10	Закрепление отсутствует
20	498319.68	1321202.61	Метод спутниковых геодезических измерений (определений)	0.10	Закрепление отсутствует
21	498302.31	1321217.84	Метод спутниковых геодезических измерений (определений)	0.10	Закрепление отсутствует
22	498301.30	1321216.82	Метод спутниковых геодезических измерений (определений)	0.10	Закрепление отсутствует
23	498296.24	1321221.29	Метод спутниковых геодезических измерений (определений)	0.10	Закрепление отсутствует
24	498297.16	1321222.40	Метод спутниковых геодезических измерений (определений)	0.10	Закрепление отсутствует
25	498290.14	1321228.58	Метод спутниковых геодезических измерений (определений)	0.10	Закрепление отсутствует

2. Сведения о характерных точках границ объекта					
Обозначение характерных точек границ	Координаты, м		Метод определения координат характерной точки	Средняя квадратическая погрешность положения характерной точки (Mt), м	Описание обозначения точки на местности (при наличии)
	X	Y			
1	2	3	4	5	6
26	498290.88	1321229.34	Метод спутниковых геодезических измерений (определений)	0.10	Закрепление отсутствует
27	498290.39	1321229.84	Метод спутниковых геодезических измерений (определений)	0.10	Закрепление отсутствует
28	498298.66	1321239.29	Метод спутниковых геодезических измерений (определений)	0.10	Закрепление отсутствует
29	498364.06	1321181.75	Метод спутниковых геодезических измерений (определений)	0.10	Закрепление отсутствует
30	498354.76	1321170.85	Метод спутниковых геодезических измерений (определений)	0.10	Закрепление отсутствует
31	498355.89	1321156.67	Метод спутниковых геодезических измерений (определений)	0.10	Закрепление отсутствует
1	498357.97	1321121.76	Метод спутниковых геодезических измерений (определений)	0.10	Закрепление отсутствует
32	498343.63	1320690.70	Метод спутниковых геодезических измерений (определений)	0.10	Закрепление отсутствует
33	498343.53	1320691.88	Метод спутниковых геодезических измерений (определений)	0.10	Закрепление отсутствует
34	498328.18	1320690.73	Метод спутниковых геодезических измерений (определений)	0.10	Закрепление отсутствует
35	498328.25	1320689.61	Метод спутниковых геодезических измерений (определений)	0.10	Закрепление отсутствует
36	498313.60	1320688.60	Метод спутниковых геодезических измерений (определений)	0.10	Закрепление отсутствует
37	498313.53	1320689.64	Метод спутниковых геодезических измерений (определений)	0.10	Закрепление отсутствует

2. Сведения о характерных точках границ объекта					
Обозначение характерных точек границ	Координаты, м		Метод определения координат характерной точки	Средняя квадратическая погрешность положения характерной точки (Mt), м	Описание обозначения точки на местности (при наличии)
	X	Y			
1	2	3	4	5	6
38	498307.41	1320689.13	Метод спутниковых геодезических измерений (определений)	0.10	Закрепление отсутствует
39	498308.14	1320680.22	Метод спутниковых геодезических измерений (определений)	0.10	Закрепление отсутствует
40	498285.58	1320678.30	Метод спутниковых геодезических измерений (определений)	0.10	Закрепление отсутствует
41	498285.77	1320675.13	Метод спутниковых геодезических измерений (определений)	0.10	Закрепление отсутствует
42	498284.28	1320675.04	Метод спутниковых геодезических измерений (определений)	0.10	Закрепление отсутствует
43	498288.11	1320619.09	Метод спутниковых геодезических измерений (определений)	0.10	Закрепление отсутствует
44	498288.84	1320619.14	Метод спутниковых геодезических измерений (определений)	0.10	Закрепление отсутствует
45	498290.28	1320616.01	Метод спутниковых геодезических измерений (определений)	0.10	Закрепление отсутствует
46	498289.77	1320615.45	Метод спутниковых геодезических измерений (определений)	0.10	Закрепление отсутствует
47	498332.09	1320579.09	Метод спутниковых геодезических измерений (определений)	0.10	Закрепление отсутствует
48	498332.58	1320579.69	Метод спутниковых геодезических измерений (определений)	0.10	Закрепление отсутствует
49	498335.84	1320578.78	Метод спутниковых геодезических измерений (определений)	0.10	Закрепление отсутствует
50	498335.84	1320577.76	Метод спутниковых геодезических измерений (определений)	0.10	Закрепление отсутствует

2. Сведения о характерных точках границ объекта					
Обозначение характерных точек границ	Координаты, м		Метод определения координат характерной точки	Средняя квадратическая погрешность положения характерной точки (Mt), м	Описание обозначения точки на местности (при наличии)
	X	Y			
1	2	3	4	5	6
51	498349.68	1320578.72	Метод спутниковых геодезических измерений (определений)	0.10	Закрепление отсутствует
52	498349.59	1320580.15	Метод спутниковых геодезических измерений (определений)	0.10	Закрепление отсутствует
53	498354.27	1320580.61	Метод спутниковых геодезических измерений (определений)	0.10	Закрепление отсутствует
54	498354.54	1320577.22	Метод спутниковых геодезических измерений (определений)	0.10	Закрепление отсутствует
55	498355.05	1320577.25	Метод спутниковых геодезических измерений (определений)	0.10	Закрепление отсутствует
56	498354.88	1320580.38	Метод спутниковых геодезических измерений (определений)	0.10	Закрепление отсутствует
57	498359.36	1320580.81	Метод спутниковых геодезических измерений (определений)	0.10	Закрепление отсутствует
58	498359.49	1320579.40	Метод спутниковых геодезических измерений (определений)	0.10	Закрепление отсутствует
59	498375.35	1320580.54	Метод спутниковых геодезических измерений (определений)	0.10	Закрепление отсутствует
60	498373.71	1320581.86	Метод спутниковых геодезических измерений (определений)	0.10	Закрепление отсутствует
61	498376.70	1320585.61	Метод спутниковых геодезических измерений (определений)	0.10	Закрепление отсутствует
62	498377.80	1320584.71	Метод спутниковых геодезических измерений (определений)	0.10	Закрепление отсутствует
63	498383.00	1320590.74	Метод спутниковых геодезических измерений (определений)	0.10	Закрепление отсутствует

2. Сведения о характерных точках границ объекта					
Обозначение характерных точек границ	Координаты, м		Метод определения координат характерной точки	Средняя квадратическая погрешность положения характерной точки (Mt), м	Описание обозначения точки на местности (при наличии)
	X	Y			
1	2	3	4	5	6
64	498381.83	1320591.83	Метод спутниковых геодезических измерений (определений)	0.10	Закрепление отсутствует
65	498384.93	1320595.54	Метод спутниковых геодезических измерений (определений)	0.10	Закрепление отсутствует
66	498387.02	1320593.82	Метод спутниковых геодезических измерений (определений)	0.10	Закрепление отсутствует
67	498389.21	1320596.39	Метод спутниковых геодезических измерений (определений)	0.10	Закрепление отсутствует
68	498387.35	1320597.93	Метод спутниковых геодезических измерений (определений)	0.10	Закрепление отсутствует
69	498390.61	1320601.63	Метод спутниковых геодезических измерений (определений)	0.10	Закрепление отсутствует
70	498391.79	1320600.70	Метод спутниковых геодезических измерений (определений)	0.10	Закрепление отсутствует
71	498396.76	1320606.43	Метод спутниковых геодезических измерений (определений)	0.10	Закрепление отсутствует
72	498395.38	1320607.49	Метод спутниковых геодезических измерений (определений)	0.10	Закрепление отсутствует
73	498398.99	1320611.00	Метод спутниковых геодезических измерений (определений)	0.10	Закрепление отсутствует
74	498400.70	1320609.64	Метод спутниковых геодезических измерений (определений)	0.10	Закрепление отсутствует
75	498404.70	1320614.06	Метод спутниковых геодезических измерений (определений)	0.10	Закрепление отсутствует
76	498417.59	1320603.01	Метод спутниковых геодезических измерений (определений)	0.10	Закрепление отсутствует

2. Сведения о характерных точках границ объекта					
Обозначение характерных точек границ	Координаты, м		Метод определения координат характерной точки	Средняя квадратическая погрешность положения характерной точки (Mt), м	Описание обозначения точки на местности (при наличии)
	X	Y			
1	2	3	4	5	6
77	498417.30	1320602.64	Метод спутниковых геодезических измерений (определений)	0.10	Закрепление отсутствует
78	498428.43	1320593.25	Метод спутниковых геодезических измерений (определений)	0.10	Закрепление отсутствует
79	498438.96	1320603.53	Метод спутниковых геодезических измерений (определений)	0.10	Закрепление отсутствует
80	498455.49	1320594.98	Метод спутниковых геодезических измерений (определений)	0.10	Закрепление отсутствует
81	498466.62	1320607.03	Метод спутниковых геодезических измерений (определений)	0.10	Закрепление отсутствует
82	498480.66	1320623.29	Метод спутниковых геодезических измерений (определений)	0.10	Закрепление отсутствует
83	498458.79	1320642.00	Метод спутниковых геодезических измерений (определений)	0.10	Закрепление отсутствует
84	498445.90	1320653.40	Метод спутниковых геодезических измерений (определений)	0.10	Закрепление отсутствует
85	498435.60	1320641.99	Метод спутниковых геодезических измерений (определений)	0.10	Закрепление отсутствует
86	498434.98	1320642.64	Метод спутниковых геодезических измерений (определений)	0.10	Закрепление отсутствует
87	498432.69	1320640.16	Метод спутниковых геодезических измерений (определений)	0.10	Закрепление отсутствует
88	498403.01	1320666.08	Метод спутниковых геодезических измерений (определений)	0.10	Закрепление отсутствует
89	498403.66	1320666.82	Метод спутниковых геодезических измерений (определений)	0.10	Закрепление отсутствует



2. Сведения о характерных точках границ объекта					
Обозначение характерных точек границ	Координаты, м		Метод определения координат характерной точки	Средняя квадратическая погрешность положения характерной точки (Mt), м	Описание обозначения точки на местности (при наличии)
	X	Y			
1	2	3	4	5	6
90	498400.15	1320669.67	Метод спутниковых геодезических измерений (определений)	0.10	Закрепление отсутствует
91	498399.92	1320669.89	Метод спутниковых геодезических измерений (определений)	0.10	Закрепление отсутствует
92	498399.24	1320669.22	Метод спутниковых геодезических измерений (определений)	0.10	Закрепление отсутствует
93	498392.11	1320675.57	Метод спутниковых геодезических измерений (определений)	0.10	Закрепление отсутствует
94	498391.41	1320674.80	Метод спутниковых геодезических измерений (определений)	0.10	Закрепление отсутствует
95	498380.73	1320684.06	Метод спутниковых геодезических измерений (определений)	0.10	Закрепление отсутствует
96	498381.49	1320685.02	Метод спутниковых геодезических измерений (определений)	0.10	Закрепление отсутствует
97	498379.72	1320686.55	Метод спутниковых геодезических измерений (определений)	0.10	Закрепление отсутствует
98	498375.58	1320690.16	Метод спутниковых геодезических измерений (определений)	0.10	Закрепление отсутствует
99	498371.27	1320692.56	Метод спутниковых геодезических измерений (определений)	0.10	Закрепление отсутствует
100	498366.85	1320693.25	Метод спутниковых геодезических измерений (определений)	0.10	Закрепление отсутствует
101	498365.68	1320693.25	Метод спутниковых геодезических измерений (определений)	0.10	Закрепление отсутствует
102	498358.06	1320692.79	Метод спутниковых геодезических измерений (определений)	0.10	Закрепление отсутствует

2. Сведения о характерных точках границ объекта					
Обозначение характерных точек границ	Координаты, м		Метод определения координат характерной точки	Средняя квадратическая погрешность положения характерной точки (Mt), м	Описание обозначения точки на местности (при наличии)
	X	Y			
1	2	3	4	5	6
103	498358.14	1320691.67	Метод спутниковых геодезических измерений (определений)	0.10	Закрепление отсутствует
32	498343.63	1320690.70	Метод спутниковых геодезических измерений (определений)	0.10	Закрепление отсутствует
104	498280.08	1320677.86	Метод спутниковых геодезических измерений (определений)	0.10	Закрепление отсутствует
105	498263.02	1320676.57	Метод спутниковых геодезических измерений (определений)	0.10	Закрепление отсутствует
106	498265.60	1320634.06	Метод спутниковых геодезических измерений (определений)	0.10	Закрепление отсутствует
107	498253.10	1320618.16	Метод спутниковых геодезических измерений (определений)	0.10	Закрепление отсутствует
108	498365.22	1320520.36	Метод спутниковых геодезических измерений (определений)	0.10	Закрепление отсутствует
109	498425.69	1320590.33	Метод спутниковых геодезических измерений (определений)	0.10	Закрепление отсутствует
110	498414.79	1320599.53	Метод спутниковых геодезических измерений (определений)	0.10	Закрепление отсутствует
111	498393.38	1320574.43	Метод спутниковых геодезических измерений (определений)	0.10	Закрепление отсутствует
112	498391.12	1320576.34	Метод спутниковых геодезических измерений (определений)	0.10	Закрепление отсутствует
113	498393.52	1320579.18	Метод спутниковых геодезических измерений (определений)	0.10	Закрепление отсутствует
114	498392.75	1320579.84	Метод спутниковых геодезических измерений (определений)	0.10	Закрепление отсутствует

2. Сведения о характерных точках границ объекта					
Обозначение характерных точек границ	Координаты, м		Метод определения координат характерной точки	Средняя квадратическая погрешность положения характерной точки (Mt), м	Описание обозначения точки на местности (при наличии)
	X	Y			
1	2	3	4	5	6
115	498412.05	1320602.49	Метод спутниковых геодезических измерений (определений)	0.10	Закрепление отсутствует
116	498405.05	1320608.49	Метод спутниковых геодезических измерений (определений)	0.10	Закрепление отсутствует
117	498401.15	1320604.18	Метод спутниковых геодезических измерений (определений)	0.10	Закрепление отсутствует
118	498400.53	1320604.67	Метод спутниковых геодезических измерений (определений)	0.10	Закрепление отсутствует
119	498394.23	1320597.41	Метод спутниковых геодезических измерений (определений)	0.10	Закрепление отсутствует
120	498394.88	1320596.87	Метод спутниковых геодезических измерений (определений)	0.10	Закрепление отсутствует
121	498387.50	1320588.23	Метод спутниковых геодезических измерений (определений)	0.10	Закрепление отсутствует
122	498386.69	1320588.89	Метод спутниковых геодезических измерений (определений)	0.10	Закрепление отсутствует
123	498380.41	1320581.61	Метод спутниковых геодезических измерений (определений)	0.10	Закрепление отсутствует
124	498381.31	1320580.89	Метод спутниковых геодезических измерений (определений)	0.10	Закрепление отсутствует
125	498377.73	1320576.70	Метод спутниковых геодезических измерений (определений)	0.10	Закрепление отсутствует
126	498359.16	1320575.37	Метод спутниковых геодезических измерений (определений)	0.10	Закрепление отсутствует
127	498359.26	1320573.48	Метод спутниковых геодезических измерений (определений)	0.10	Закрепление отсутствует

2. Сведения о характерных точках границ объекта					
Обозначение характерных точек границ	Координаты, м		Метод определения координат характерной точки	Средняя квадратическая погрешность положения характерной точки (Mt), м	Описание обозначения точки на местности (при наличии)
	X	Y			
1	2	3	4	5	6
128	498350.87	1320573.01	Метод спутниковых геодезических измерений (определений)	0.10	Закрепление отсутствует
129	498350.72	1320574.78	Метод спутниковых геодезических измерений (определений)	0.10	Закрепление отсутствует
130	498332.73	1320573.54	Метод спутниковых геодезических измерений (определений)	0.10	Закрепление отсутствует
131	498332.60	1320573.38	Метод спутниковых геодезических измерений (определений)	0.10	Закрепление отсутствует
132	498332.44	1320573.52	Метод спутниковых геодезических измерений (определений)	0.10	Закрепление отсутствует
133	498331.84	1320573.48	Метод спутниковых геодезических измерений (определений)	0.10	Закрепление отсутствует
134	498331.84	1320574.03	Метод спутниковых геодезических измерений (определений)	0.10	Закрепление отсутствует
135	498284.03	1320615.11	Метод спутниковых геодезических измерений (определений)	0.10	Закрепление отсутствует
136	498284.35	1320615.46	Метод спутниковых геодезических измерений (определений)	0.10	Закрепление отсутствует
104	498280.08	1320677.86	Метод спутниковых геодезических измерений (определений)	0.10	Закрепление отсутствует
137	498403.24	1320672.31	Метод спутниковых геодезических измерений (определений)	0.10	Закрепление отсутствует
138	498403.57	1320672.75	Метод спутниковых геодезических измерений (определений)	0.10	Закрепление отсутствует
139	498400.73	1320676.31	Метод спутниковых геодезических измерений (определений)	0.10	Закрепление отсутствует

2. Сведения о характерных точках границ объекта					
Обозначение характерных точек границ	Координаты, м		Метод определения координат характерной точки	Средняя квадратическая погрешность положения характерной точки (Mt), м	Описание обозначения точки на местности (при наличии)
	X	Y			
1	2	3	4	5	6
140	498399.10	1320674.70	Метод спутниковых геодезических измерений (определений)	0.10	Закрепление отсутствует
141	498391.79	1320681.21	Метод спутниковых геодезических измерений (определений)	0.10	Закрепление отсутствует
142	498391.06	1320680.40	Метод спутниковых геодезических измерений (определений)	0.10	Закрепление отсутствует
143	498386.25	1320684.57	Метод спутниковых геодезических измерений (определений)	0.10	Закрепление отсутствует
144	498387.01	1320685.53	Метод спутниковых геодезических измерений (определений)	0.10	Закрепление отсутствует
145	498382.35	1320689.57	Метод спутниковых геодезических измерений (определений)	0.10	Закрепление отсутствует
146	498377.89	1320693.46	Метод спутниковых геодезических измерений (определений)	0.10	Закрепление отсутствует
147	498372.59	1320696.40	Метод спутниковых геодезических измерений (определений)	0.10	Закрепление отсутствует
148	498367.16	1320697.25	Метод спутниковых геодезических измерений (определений)	0.10	Закрепление отсутствует
149	498365.56	1320697.25	Метод спутниковых геодезических измерений (определений)	0.10	Закрепление отсутствует
150	498353.80	1320696.54	Метод спутниковых геодезических измерений (определений)	0.10	Закрепление отсутствует
151	498353.88	1320695.39	Метод спутниковых геодезических измерений (определений)	0.10	Закрепление отсутствует
152	498347.28	1320694.95	Метод спутниковых геодезических измерений (определений)	0.10	Закрепление отсутствует

2. Сведения о характерных точках границ объекта					
Обозначение характерных точек границ	Координаты, м		Метод определения координат характерной точки	Средняя квадратическая погрешность положения характерной точки (Mt), м	Описание обозначения точки на местности (при наличии)
	X	Y			
1	2	3	4	5	6
153	498347.17	1320696.17	Метод спутниковых геодезических измерений (определений)	0.10	Закрепление отсутствует
154	498326.17	1320694.59	Метод спутниковых геодезических измерений (определений)	0.10	Закрепление отсутствует
155	498323.95	1320694.42	Метод спутниковых геодезических измерений (определений)	0.10	Закрепление отсутствует
156	498324.02	1320693.33	Метод спутниковых геодезических измерений (определений)	0.10	Закрепление отсутствует
157	498317.31	1320692.86	Метод спутниковых геодезических измерений (определений)	0.10	Закрепление отсутствует
158	498317.24	1320693.96	Метод спутниковых геодезических измерений (определений)	0.10	Закрепление отсутствует
159	498307.70	1320693.16	Метод спутниковых геодезических измерений (определений)	0.10	Закрепление отсутствует
160	498307.57	1320694.69	Метод спутниковых геодезических измерений (определений)	0.10	Закрепление отсутствует
161	498302.98	1320694.36	Метод спутниковых геодезических измерений (определений)	0.10	Закрепление отсутствует
162	498303.83	1320683.87	Метод спутниковых геодезических измерений (определений)	0.10	Закрепление отсутствует
163	498282.65	1320682.07	Метод спутниковых геодезических измерений (определений)	0.10	Закрепление отсутствует
164	498278.12	1320681.72	Метод спутниковых геодезических измерений (определений)	0.10	Закрепление отсутствует
165	498277.63	1320692.15	Метод спутниковых геодезических измерений (определений)	0.10	Закрепление отсутствует

2. Сведения о характерных точках границ объекта					
Обозначение характерных точек границ	Координаты, м		Метод определения координат характерной точки	Средняя квадратическая погрешность положения характерной точки (Mt), м	Описание обозначения точки на местности (при наличии)
	X	Y			
1	2	3	4	5	6
166	498277.34	1320694.98	Метод спутниковых геодезических измерений (определений)	0.10	Закрепление отсутствует
167	498278.49	1320695.09	Метод спутниковых геодезических измерений (определений)	0.10	Закрепление отсутствует
168	498278.01	1320699.75	Метод спутниковых геодезических измерений (определений)	0.10	Закрепление отсутствует
169	498275.93	1320699.55	Метод спутниковых геодезических измерений (определений)	0.10	Закрепление отсутствует
170	498275.09	1320713.10	Метод спутниковых геодезических измерений (определений)	0.10	Закрепление отсутствует
171	498276.28	1320713.22	Метод спутниковых геодезических измерений (определений)	0.10	Закрепление отсутствует
172	498276.09	1320718.14	Метод спутниковых геодезических измерений (определений)	0.10	Закрепление отсутствует
173	498270.54	1320717.68	Метод спутниковых геодезических измерений (определений)	0.10	Закрепление отсутствует
174	498268.82	1320742.35	Метод спутниковых геодезических измерений (определений)	0.10	Закрепление отсутствует
175	498264.78	1320742.14	Метод спутниковых геодезических измерений (определений)	0.10	Закрепление отсутствует
176	498262.12	1320780.08	Метод спутниковых геодезических измерений (определений)	0.10	Закрепление отсутствует
177	498262.77	1320780.10	Метод спутниковых геодезических измерений (определений)	0.10	Закрепление отсутствует
178	498263.63	1320783.45	Метод спутниковых геодезических измерений (определений)	0.10	Закрепление отсутствует

2. Сведения о характерных точках границ объекта					
Обозначение характерных точек границ	Координаты, м		Метод определения координат характерной точки	Средняя квадратическая погрешность положения характерной точки (Mt), м	Описание обозначения точки на местности (при наличии)
	X	Y			
1	2	3	4	5	6
179	498263.21	1320783.71	Метод спутниковых геодезических измерений (определений)	0.10	Закрепление отсутствует
180	498272.30	1320794.15	Метод спутниковых геодезических измерений (определений)	0.10	Закрепление отсутствует
181	498273.58	1320793.05	Метод спутниковых геодезических измерений (определений)	0.10	Закрепление отсутствует
182	498276.76	1320796.75	Метод спутниковых геодезических измерений (определений)	0.10	Закрепление отсутствует
183	498274.32	1320798.62	Метод спутниковых геодезических измерений (определений)	0.10	Закрепление отсутствует
184	498274.66	1320798.99	Метод спутниковых геодезических измерений (определений)	0.10	Закрепление отсутствует
185	498276.80	1320797.04	Метод спутниковых геодезических измерений (определений)	0.10	Закрепление отсутствует
186	498279.85	1320800.64	Метод спутниковых геодезических измерений (определений)	0.10	Закрепление отсутствует
187	498278.83	1320801.54	Метод спутниковых геодезических измерений (определений)	0.10	Закрепление отсутствует
188	498288.22	1320812.14	Метод спутниковых геодезических измерений (определений)	0.10	Закрепление отсутствует
189	498288.67	1320811.66	Метод спутниковых геодезических измерений (определений)	0.10	Закрепление отсутствует
190	498291.34	1320813.40	Метод спутниковых геодезических измерений (определений)	0.10	Закрепление отсутствует
191	498291.34	1320813.75	Метод спутниковых геодезических измерений (определений)	0.10	Закрепление отсутствует



2. Сведения о характерных точках границ объекта					
Обозначение характерных точек границ	Координаты, м		Метод определения координат характерной точки	Средняя квадратическая погрешность положения характерной точки (M <sub>t</sub> ), м	Описание обозначения точки на местности (при наличии)
	X	Y			
1	2	3	4	5	6
192	498348.22	1320817.66	Метод спутниковых геодезических измерений (определений)	0.10	Закрепление отсутствует
193	498348.48	1320803.91	Метод спутниковых геодезических измерений (определений)	0.10	Закрепление отсутствует
194	498361.22	1320804.74	Метод спутниковых геодезических измерений (определений)	0.10	Закрепление отсутствует
195	498361.63	1320798.65	Метод спутниковых геодезических измерений (определений)	0.10	Закрепление отсутствует
196	498360.54	1320798.51	Метод спутниковых геодезических измерений (определений)	0.10	Закрепление отсутствует
197	498361.30	1320783.79	Метод спутниковых геодезических измерений (определений)	0.10	Закрепление отсутствует
198	498362.66	1320783.90	Метод спутниковых геодезических измерений (определений)	0.10	Закрепление отсутствует
199	498363.69	1320768.62	Метод спутниковых геодезических измерений (определений)	0.10	Закрепление отсутствует
200	498362.57	1320768.53	Метод спутниковых геодезических измерений (определений)	0.10	Закрепление отсутствует
201	498363.43	1320754.00	Метод спутниковых геодезических измерений (определений)	0.10	Закрепление отсутствует
202	498364.70	1320754.04	Метод спутниковых геодезических измерений (определений)	0.10	Закрепление отсутствует
203	498365.39	1320744.22	Метод спутниковых геодезических измерений (определений)	0.10	Закрепление отсутствует
204	498366.84	1320744.35	Метод спутниковых геодезических измерений (определений)	0.10	Закрепление отсутствует

2. Сведения о характерных точках границ объекта					
Обозначение характерных точек границ	Координаты, м		Метод определения координат характерной точки	Средняя квадратическая погрешность положения характерной точки (Mt), м	Описание обозначения точки на местности (при наличии)
	X	Y			
1	2	3	4	5	6
205	498366.87	1320743.91	Метод спутниковых геодезических измерений (определений)	0.10	Закрепление отсутствует
206	498383.80	1320745.38	Метод спутниковых геодезических измерений (определений)	0.10	Закрепление отсутствует
207	498386.13	1320716.81	Метод спутниковых геодезических измерений (определений)	0.10	Закрепление отсутствует
208	498386.44	1320706.64	Метод спутниковых геодезических измерений (определений)	0.10	Закрепление отсутствует
209	498412.34	1320683.52	Метод спутниковых геодезических измерений (определений)	0.10	Закрепление отсутствует
210	498442.91	1320656.06	Метод спутниковых геодезических измерений (определений)	0.10	Закрепление отсутствует
211	498434.18	1320646.37	Метод спутниковых геодезических измерений (определений)	0.10	Закрепление отсутствует
212	498433.57	1320647.01	Метод спутниковых геодезических измерений (определений)	0.10	Закрепление отсутствует
213	498432.39	1320645.73	Метод спутниковых геодезических измерений (определений)	0.10	Закрепление отсутствует
214	498408.67	1320666.44	Метод спутниковых геодезических измерений (определений)	0.10	Закрепление отсутствует
215	498409.38	1320667.24	Метод спутниковых геодезических измерений (определений)	0.10	Закрепление отсутствует
216	498407.88	1320668.86	Метод спутниковых геодезических измерений (определений)	0.10	Закрепление отсутствует
217	498406.34	1320670.51	Метод спутниковых геодезических измерений (определений)	0.10	Закрепление отсутствует

2. Сведения о характерных точках границ объекта					
Обозначение характерных точек границ	Координаты, м		Метод определения координат характерной точки	Средняя квадратическая погрешность положения характерной точки (Mt), м	Описание обозначения точки на местности (при наличии)
	X	Y			
1	2	3	4	5	6
218	498405.93	1320670.13	Метод спутниковых геодезических измерений (определений)	0.10	Закрепление отсутствует
137	498403.24	1320672.31	Метод спутниковых геодезических измерений (определений)	0.10	Закрепление отсутствует
3. Сведения о характерных точках части (частей) границы объекта					
Обозначение характерных точек части границы	Координаты, м		Метод определения координат характерной точки	Средняя квадратическая погрешность положения характерной точки (Mt), м	Описание обозначения точки на местности (при наличии)
	X	Y			
1	2	3	4	5	6
-	-	-	-	-	-

### Раздел 3

#### Сведения о местоположении измененных (уточненных) границ объекта

1. Система координат -

2. Сведения о характерных точках границ объекта

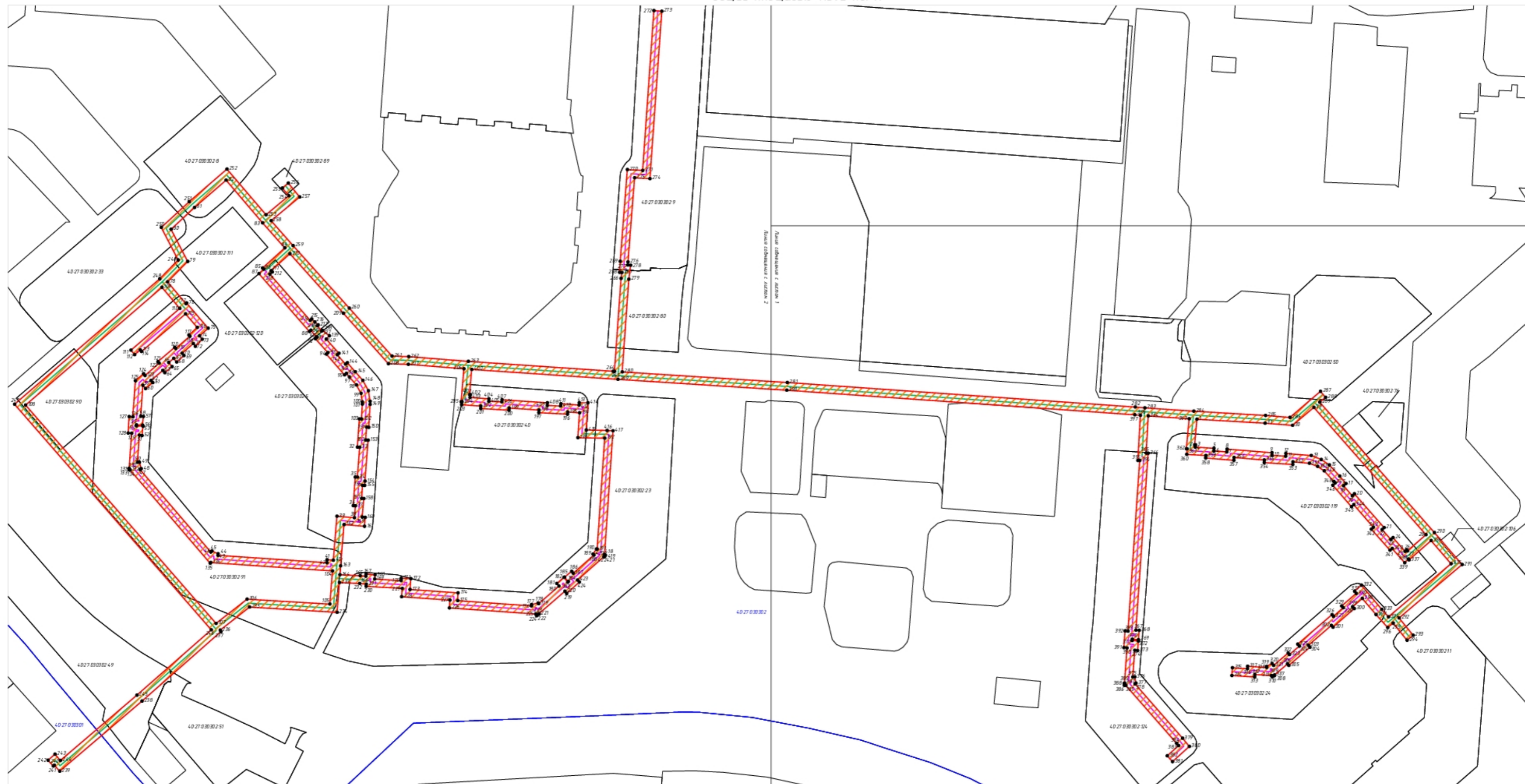
Обозначение характерных точек границ	Существующие координаты, м		Измененные (уточненные) координаты, м		Метод определения координат характерной точки	Средняя квадратическая погрешность положения характерной точки (M <sub>t</sub> ), м	Описание обозначения точки на местности (при наличии)
	X	Y	X	Y			
1	2	3	4	5	6	7	8
-	-	-	-	-	-	-	

3. Сведения о характерных точках части (частей) границы объекта



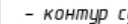




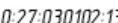
Обозначение характерных точек части границы	Существующие координаты, м		Измененные (уточненные) координаты, м		Метод определения координат характерной точки	Средняя квадратическая погрешность положения характерной точки (M <sub>t</sub> ), м	Описание обозначения точки на местности (при наличии)
	X	Y	X	Y			
1	2	3	4	5	6	7	8
-	-	-	-	-	-	-	

**Схема расположения границ публичного сервитута**  
**Схема границ публичного сервитута, устанавливаемого в отношении частей земельных участков с кадастровыми номерами**

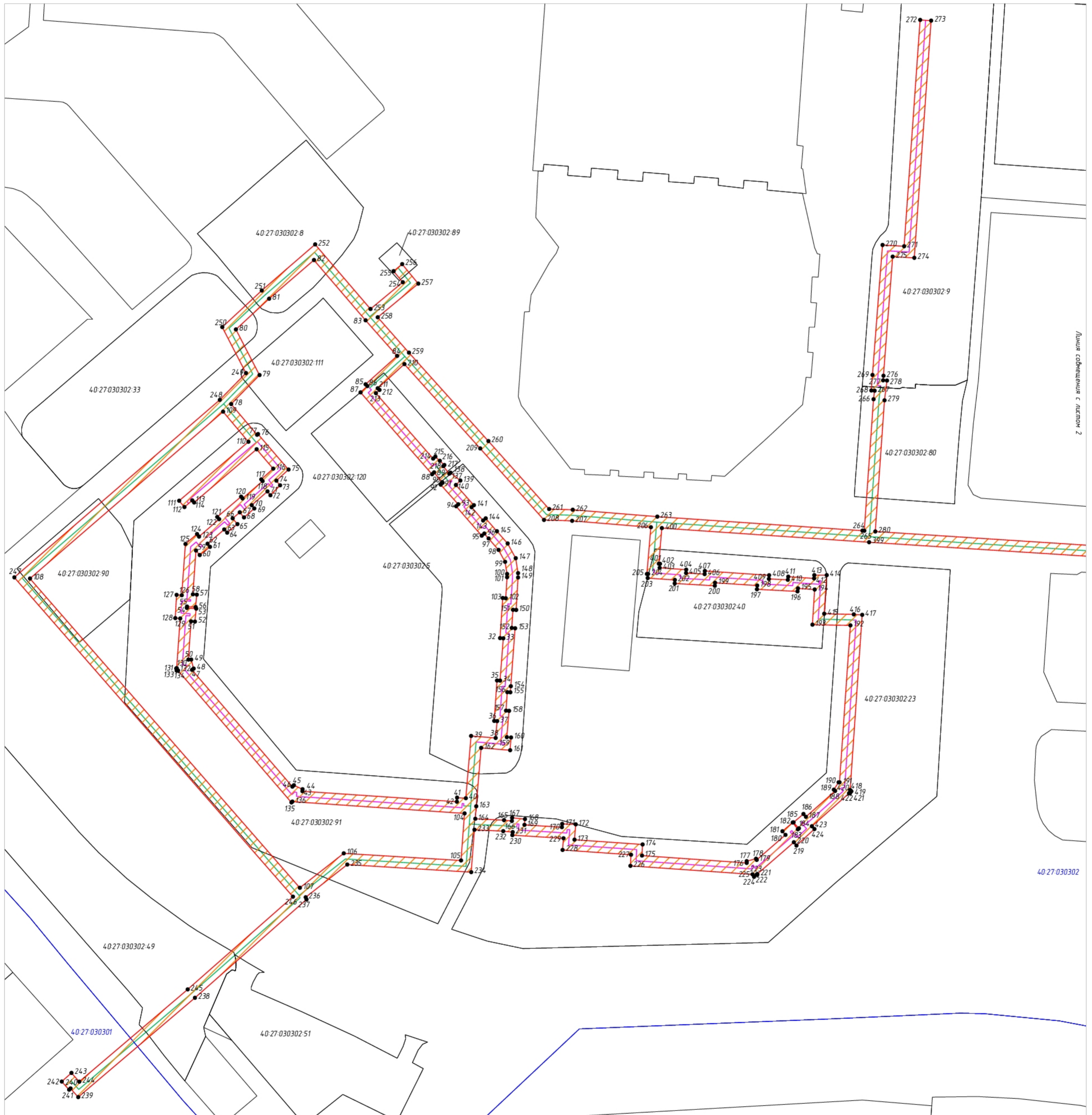
40:27:030302:50, 40:27:030302:76, 40:27:030302:106, 40:27:030302:119, 40:27:030302:11, 40:27:030302:124, 40:27:030302:24, 40:27:030302:80, 40:27:030302:9, 40:27:030302:23, 40:27:030302:40,  
 40:27:030302:8, 40:27:030302:89, 40:27:030302:33, 40:27:030302:111, 40:27:030302:120, 40:27:030302:90, 40:27:030302:5, 40:27:030302:91, 40:27:030302:49, 40:27:030302:51  
 и частей земель кадастровых кварталов 40:27:030301, 40:27:030302  
 общей площадью 11392 кв. м



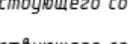
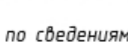






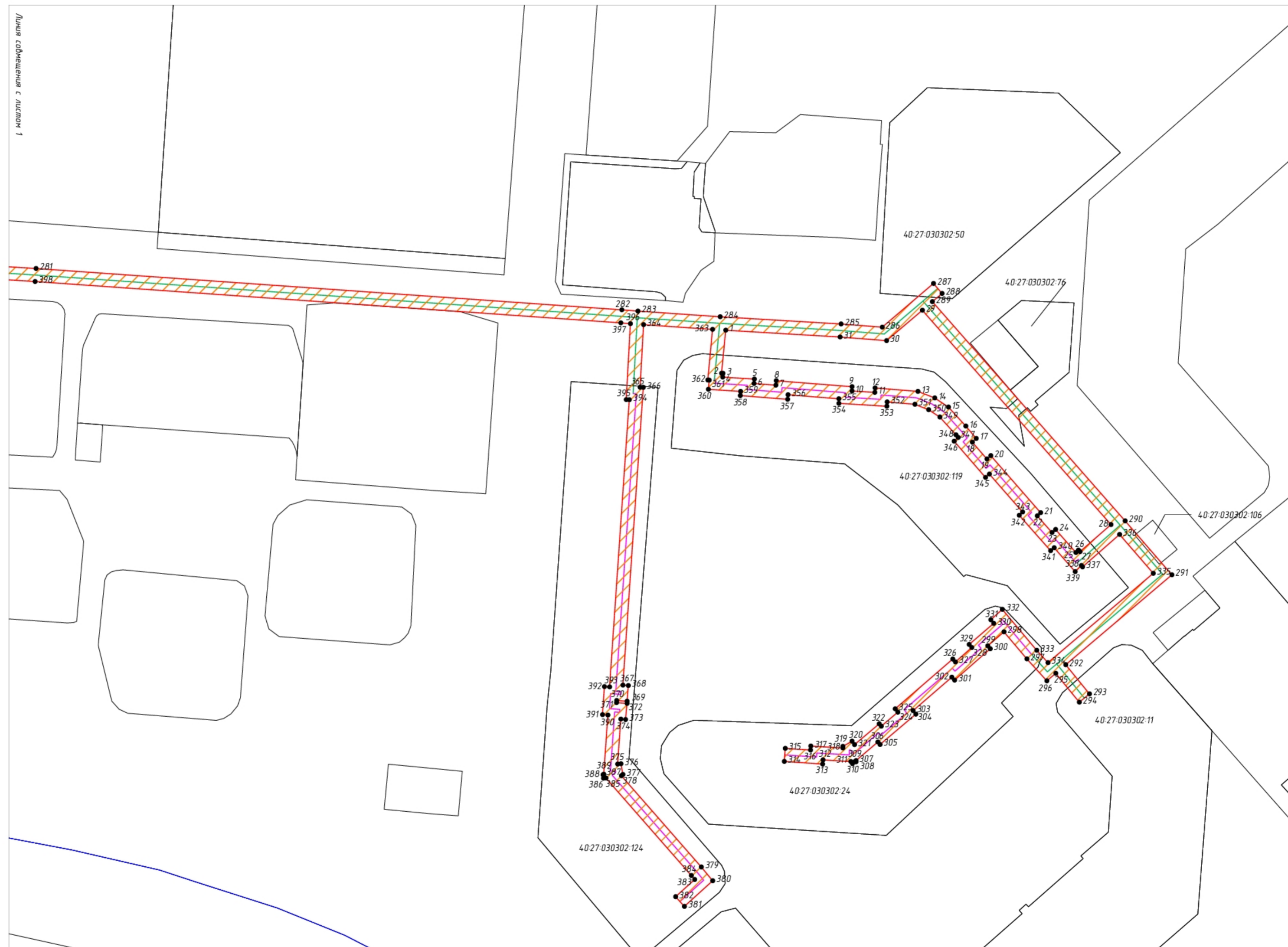
Условные обозначения: Масштаб 1:2000

- |   |   |
|---|---|
|   | - граница публичного сервитута  |
|  | - характерная точка границы публичного сервитута  |
|  | - контур существующего сооружения с кадастровым номером 40:27:000000:147, надземная часть |
|  | - контур существующего сооружения с кадастровым номером 40:27:000000:147, подземная часть |
|  | - граница земельного участка, по сведениям ЕГРН   |
|   | - номер кадастрового квартала   |
|  | - граница кадастрового квартала   |
|   | - кадастровый номер земельного участка  |













- Масштаб 1:1000
- Условные обозначения:
-  - граница публичного сервитута
  -  - характерная точка границы публичного сервитута
  -  - контур существующего сооружения с кадастровым номером 40:27:000000:14,7, надземная часть
  -  - контур существующего сооружения с кадастровым номером 40:27:000000:14,7, подземная часть
  -  - граница земельного участка, по сведениям ЕГРН
  -  40:27:030102 - номер кадастрового квартала
  -  - граница кадастрового квартала
  -  40:27:030102:131 - кадастровый номер земельного участка



Линия совмещения с листом 1

Масштаб 1:1000

Условные обозначения

-  - граница публичного сервитута
-  - характерная точка границы публичного сервитута
-  - контур существующего сооружения с кадастровым номером 40:27:000000:14, надземная часть
-  - контур существующего сооружения с кадастровым номером 40:27:000000:14, подземная часть
-  - граница земельного участка, по сведениям ЕГРН
-  40:27:030102 - номер кадастрового квартала
-  - граница кадастрового квартала
-  40:27:030102:131 - кадастровый номер земельного участка

**Текстовое описание местоположения границ  
населенных пунктов, территориальных зон, особо охраняемых природных  
территорий, зон с особыми условиями использования территорий**

<b>Прохождение границы</b>		<b>Описание прохождения границы</b>
<b>от точки</b>	<b>до точки</b>	
<b>1</b>	<b>2</b>	<b>3</b>
-	-	-