

ОПИСАНИЕ МЕСТОПОЛОЖЕНИЯ ГРАНИЦ

Публичного сервитута объекта «Газопровод низкого давления, адрес местонахождения: Калужская область, г. Обнинск, п. Мирный, кадастровый номер 40:274:000000:203»

(наименование объекта, местоположение границ которого описано (далее - объект))

Раздел 1

Сведения об объекте

№ п/п	Характеристики объекта	Описание характеристик
1	2	3
1.	Местоположение объекта	Калужская область, город Обнинск
2.	Площадь объекта +/- величина погрешности определения площади (P +/- Дельта P)	13673 +/- 29 м ²
3.	Иные характеристики объекта	-

Раздел 2**Сведения о местоположении границ объекта**

1. Система координат МСК-40

2. Сведения о характерных точках границ объекта

Обозначение характерных точек границ	Координаты, м		Метод определения координат характерной точки	Средняя квадратическая погрешность положения характерной точки (Mt), м	Описание обозначения точки на местности (при наличии)
	X	Y			
1	2	3	4	5	6
1	495106.23	1320756.01	Метод спутниковых геодезических измерений (определений)	0.10	Закрепление отсутствует
2	495111.64	1320705.96	Метод спутниковых геодезических измерений (определений)	0.10	Закрепление отсутствует
3	495244.07	1320727.48	Метод спутниковых геодезических измерений (определений)	0.10	Закрепление отсутствует
4	495240.20	1320748.20	Метод спутниковых геодезических измерений (определений)	0.10	Закрепление отсутствует
5	495283.40	1320771.09	Метод спутниковых геодезических измерений (определений)	0.10	Закрепление отсутствует
6	495394.00	1320714.09	Метод спутниковых геодезических измерений (определений)	0.10	Закрепление отсутствует
7	495426.65	1320750.63	Метод спутниковых геодезических измерений (определений)	0.10	Закрепление отсутствует
8	495464.40	1320784.91	Метод спутниковых геодезических измерений (определений)	0.10	Закрепление отсутствует
9	495481.83	1320777.60	Метод спутниковых геодезических измерений (определений)	0.10	Закрепление отсутствует
10	495499.76	1320771.81	Метод спутниковых геодезических измерений (определений)	0.10	Закрепление отсутствует
11	495573.31	1320861.64	Метод спутниковых геодезических измерений (определений)	0.10	Закрепление отсутствует

2. Сведения о характерных точках границ объекта					
Обозначение характерных точек границ	Координаты, м		Метод определения координат характерной точки	Средняя квадратическая погрешность положения характерной точки (Mt), м	Описание обозначения точки на местности (при наличии)
	X	Y			
1	2	3	4	5	6
12	495498.10	1320903.09	Метод спутниковых геодезических измерений (определений)	0.10	Закрепление отсутствует
13	495466.11	1320924.06	Метод спутниковых геодезических измерений (определений)	0.10	Закрепление отсутствует
14	495460.18	1320928.27	Метод спутниковых геодезических измерений (определений)	0.10	Закрепление отсутствует
15	495468.10	1320970.06	Метод спутниковых геодезических измерений (определений)	0.10	Закрепление отсутствует
16	495476.18	1320975.96	Метод спутниковых геодезических измерений (определений)	0.10	Закрепление отсутствует
17	495481.03	1320979.21	Метод спутниковых геодезических измерений (определений)	0.10	Закрепление отсутствует
18	495480.12	1320980.52	Метод спутниковых геодезических измерений (определений)	0.10	Закрепление отсутствует
19	495500.62	1320995.15	Метод спутниковых геодезических измерений (определений)	0.10	Закрепление отсутствует
20	495500.44	1320995.42	Метод спутниковых геодезических измерений (определений)	0.10	Закрепление отсутствует
21	495529.74	1321017.04	Метод спутниковых геодезических измерений (определений)	0.10	Закрепление отсутствует
22	495529.17	1321018.11	Метод спутниковых геодезических измерений (определений)	0.10	Закрепление отсутствует
23	495539.64	1321025.41	Метод спутниковых геодезических измерений (определений)	0.10	Закрепление отсутствует
24	495530.80	1321038.57	Метод спутниковых геодезических измерений (определений)	0.10	Закрепление отсутствует

2. Сведения о характерных точках границ объекта					
Обозначение характерных точек границ	Координаты, м		Метод определения координат характерной точки	Средняя квадратическая погрешность положения характерной точки (Mt), м	Описание обозначения точки на местности (при наличии)
	X	Y			
1	2	3	4	5	6
25	495533.85	1321041.20	Метод спутниковых геодезических измерений (определений)	0.10	Закрепление отсутствует
26	495545.16	1321024.38	Метод спутниковых геодезических измерений (определений)	0.10	Закрепление отсутствует
27	495534.37	1321016.86	Метод спутниковых геодезических измерений (определений)	0.10	Закрепление отсутствует
28	495534.89	1321015.88	Метод спутниковых геодезических измерений (определений)	0.10	Закрепление отсутствует
29	495505.91	1320994.48	Метод спутниковых геодезических измерений (определений)	0.10	Закрепление отсутствует
30	495506.13	1320994.16	Метод спутниковых геодезических измерений (определений)	0.10	Закрепление отсутствует
31	495484.67	1320978.86	Метод спутниковых геодезических измерений (определений)	0.10	Закрепление отсутствует
32	495485.50	1320977.37	Метод спутниковых геодезических измерений (определений)	0.10	Закрепление отсутствует
33	495478.47	1320972.68	Метод спутниковых геодезических измерений (определений)	0.10	Закрепление отсутствует
34	495471.74	1320967.76	Метод спутниковых геодезических измерений (определений)	0.10	Закрепление отсутствует
35	495464.59	1320930.04	Метод спутниковых геодезических измерений (определений)	0.10	Закрепление отсутствует
36	495466.97	1320928.35	Метод спутниковых геодезических измерений (определений)	0.10	Закрепление отсутствует
37	495476.17	1320938.21	Метод спутниковых геодезических измерений (определений)	0.10	Закрепление отсутствует

2. Сведения о характерных точках границ объекта					
Обозначение характерных точек границ	Координаты, м		Метод определения координат характерной точки	Средняя квадратическая погрешность положения характерной точки (Mt), м	Описание обозначения точки на местности (при наличии)
	X	Y			
1	2	3	4	5	6
38	495478.88	1320935.25	Метод спутниковых геодезических измерений (определений)	0.10	Закрепление отсутствует
39	495470.32	1320926.08	Метод спутниковых геодезических измерений (определений)	0.10	Закрепление отсутствует
40	495500.17	1320906.52	Метод спутниковых геодезических измерений (определений)	0.10	Закрепление отсутствует
41	495575.71	1320864.88	Метод спутниковых геодезических измерений (определений)	0.10	Закрепление отсутствует
42	495579.80	1320870.84	Метод спутниковых геодезических измерений (определений)	0.10	Закрепление отсутствует
43	495570.28	1320876.68	Метод спутниковых геодезических измерений (определений)	0.10	Закрепление отсутствует
44	495580.94	1320895.46	Метод спутниковых геодезических измерений (определений)	0.10	Закрепление отсутствует
45	495599.09	1320928.12	Метод спутниковых геодезических измерений (определений)	0.10	Закрепление отсутствует
46	495601.38	1320930.02	Метод спутниковых геодезических измерений (определений)	0.10	Закрепление отсутствует
47	495621.24	1320945.26	Метод спутниковых геодезических измерений (определений)	0.10	Закрепление отсутствует
48	495665.11	1320971.43	Метод спутниковых геодезических измерений (определений)	0.10	Закрепление отсутствует
49	495713.86	1320999.90	Метод спутниковых геодезических измерений (определений)	0.10	Закрепление отсутствует
50	495750.00	1321022.95	Метод спутниковых геодезических измерений (определений)	0.10	Закрепление отсутствует

2. Сведения о характерных точках границ объекта					
Обозначение характерных точек границ	Координаты, м		Метод определения координат характерной точки	Средняя квадратическая погрешность положения характерной точки (Mt), м	Описание обозначения точки на местности (при наличии)
	X	Y			
1	2	3	4	5	6
51	495798.25	1321053.08	Метод спутниковых геодезических измерений (определений)	0.10	Закрепление отсутствует
52	495836.34	1321074.86	Метод спутниковых геодезических измерений (определений)	0.10	Закрепление отсутствует
53	495838.27	1321076.00	Метод спутниковых геодезических измерений (определений)	0.10	Закрепление отсутствует
54	495843.44	1321079.64	Метод спутниковых геодезических измерений (определений)	0.10	Закрепление отсутствует
55	495845.74	1321076.37	Метод спутниковых геодезических измерений (определений)	0.10	Закрепление отсутствует
56	495840.11	1321072.44	Метод спутниковых геодезических измерений (определений)	0.10	Закрепление отсутствует
57	495844.28	1321065.59	Метод спутниковых геодезических измерений (определений)	0.10	Закрепление отсутствует
58	495849.51	1321057.02	Метод спутниковых геодезических измерений (определений)	0.10	Закрепление отсутствует
59	495846.10	1321054.94	Метод спутниковых геодезических измерений (определений)	0.10	Закрепление отсутствует
60	495840.87	1321063.51	Метод спутниковых геодезических измерений (определений)	0.10	Закрепление отсутствует
61	495836.65	1321070.43	Метод спутниковых геодезических измерений (определений)	0.10	Закрепление отсутствует
62	495802.06	1321050.65	Метод спутниковых геодезических измерений (определений)	0.10	Закрепление отсутствует
63	495806.61	1321043.24	Метод спутниковых геодезических измерений (определений)	0.10	Закрепление отсутствует

2. Сведения о характерных точках границ объекта					
Обозначение характерных точек границ	Координаты, м		Метод определения координат характерной точки	Средняя квадратическая погрешность положения характерной точки (Mt), м	Описание обозначения точки на местности (при наличии)
	X	Y			
1	2	3	4	5	6
64	495812.25	1321034.08	Метод спутниковых геодезических измерений (определений)	0.10	Закрепление отсутствует
65	495808.84	1321031.98	Метод спутниковых геодезических измерений (определений)	0.10	Закрепление отсутствует
66	495803.21	1321041.15	Метод спутниковых геодезических измерений (определений)	0.10	Закрепление отсутствует
67	495798.63	1321048.60	Метод спутниковых геодезических измерений (определений)	0.10	Закрепление отсутствует
68	495753.81	1321020.61	Метод спутниковых геодезических измерений (определений)	0.10	Закрепление отсутствует
69	495758.27	1321013.36	Метод спутниковых геодезических измерений (определений)	0.10	Закрепление отсутствует
70	495763.77	1321004.42	Метод спутниковых геодезических измерений (определений)	0.10	Закрепление отсутствует
71	495760.37	1321002.33	Метод спутниковых геодезических измерений (определений)	0.10	Закрепление отсутствует
72	495754.87	1321011.27	Метод спутниковых геодезических измерений (определений)	0.10	Закрепление отсутствует
73	495750.43	1321018.48	Метод спутниковых геодезических измерений (определений)	0.10	Закрепление отсутствует
74	495717.56	1320997.52	Метод спутниковых геодезических измерений (определений)	0.10	Закрепление отсутствует
75	495721.57	1320990.26	Метод спутниковых геодезических измерений (определений)	0.10	Закрепление отсутствует
76	495726.49	1320981.36	Метод спутниковых геодезических измерений (определений)	0.10	Закрепление отсутствует

2. Сведения о характерных точках границ объекта					
Обозначение характерных точек границ	Координаты, м		Метод определения координат характерной точки	Средняя квадратическая погрешность положения характерной точки (Mt), м	Описание обозначения точки на местности (при наличии)
	X	Y			
1	2	3	4	5	6
77	495722.99	1320979.42	Метод спутниковых геодезических измерений (определений)	0.10	Закрепление отсутствует
78	495718.07	1320988.32	Метод спутниковых геодезических измерений (определений)	0.10	Закрепление отсутствует
79	495714.14	1320995.43	Метод спутниковых геодезических измерений (определений)	0.10	Закрепление отсутствует
80	495668.92	1320969.02	Метод спутниковых геодезических измерений (определений)	0.10	Закрепление отсутствует
81	495673.58	1320961.63	Метод спутниковых геодезических измерений (определений)	0.10	Закрепление отсутствует
82	495679.35	1320952.49	Метод спутниковых геодезических измерений (определений)	0.10	Закрепление отсутствует
83	495675.96	1320950.36	Метод спутниковых геодезических измерений (определений)	0.10	Закрепление отсутствует
84	495670.20	1320959.50	Метод спутниковых геодезических измерений (определений)	0.10	Закрепление отсутствует
85	495665.48	1320966.99	Метод спутниковых геодезических измерений (определений)	0.10	Закрепление отсутствует
86	495625.12	1320942.92	Метод спутниковых геодезических измерений (определений)	0.10	Закрепление отсутствует
87	495629.88	1320935.13	Метод спутниковых геодезических измерений (определений)	0.10	Закрепление отсутствует
88	495635.69	1320925.61	Метод спутниковых геодезических измерений (определений)	0.10	Закрепление отсутствует
89	495632.28	1320923.53	Метод спутниковых геодезических измерений (определений)	0.10	Закрепление отсутствует

2. Сведения о характерных точках границ объекта					
Обозначение характерных точек границ	Координаты, м		Метод определения координат характерной точки	Средняя квадратическая погрешность положения характерной точки (Mt), м	Описание обозначения точки на местности (при наличии)
	X	Y			
1	2	3	4	5	6
90	495626.47	1320933.05	Метод спутниковых геодезических измерений (определений)	0.10	Закрепление отсутствует
91	495621.82	1320940.66	Метод спутниковых геодезических измерений (определений)	0.10	Закрепление отсутствует
92	495603.87	1320926.89	Метод спутниковых геодезических измерений (определений)	0.10	Закрепление отсутствует
93	495602.22	1320925.52	Метод спутниковых геодезических измерений (определений)	0.10	Закрепление отсутствует
94	495585.68	1320895.76	Метод спутниковых геодезических измерений (определений)	0.10	Закрепление отсутствует
95	495593.15	1320893.78	Метод спутниковых геодезических измерений (определений)	0.10	Закрепление отсутствует
96	495603.10	1320891.15	Метод спутниковых геодезических измерений (определений)	0.10	Закрепление отсутствует
97	495602.08	1320887.29	Метод спутниковых геодезических измерений (определений)	0.10	Закрепление отсутствует
98	495592.13	1320889.92	Метод спутниковых геодезических измерений (определений)	0.10	Закрепление отсутствует
99	495583.66	1320892.15	Метод спутниковых геодезических измерений (определений)	0.10	Закрепление отсутствует
100	495575.67	1320878.07	Метод спутниковых геодезических измерений (определений)	0.10	Закрепление отсутствует
101	495585.54	1320872.02	Метод спутниковых геодезических измерений (определений)	0.10	Закрепление отсутствует
102	495584.30	1320870.27	Метод спутниковых геодезических измерений (определений)	0.10	Закрепление отсутствует

2. Сведения о характерных точках границ объекта					
Обозначение характерных точек границ	Координаты, м		Метод определения координат характерной точки	Средняя квадратическая погрешность положения характерной точки (Mt), м	Описание обозначения точки на местности (при наличии)
	X	Y			
1	2	3	4	5	6
103	495595.69	1320860.75	Метод спутниковых геодезических измерений (определений)	0.10	Закрепление отсутствует
104	495607.79	1320840.83	Метод спутниковых геодезических измерений (определений)	0.10	Закрепление отсутствует
105	495620.95	1320820.35	Метод спутниковых геодезических измерений (определений)	0.10	Закрепление отсутствует
106	495621.57	1320820.75	Метод спутниковых геодезических измерений (определений)	0.10	Закрепление отсутствует
107	495663.35	1320846.48	Метод спутниковых геодезических измерений (определений)	0.10	Закрепление отсутствует
108	495649.45	1320869.11	Метод спутниковых геодезических измерений (определений)	0.10	Закрепление отсутствует
109	495654.09	1320872.18	Метод спутниковых геодезических измерений (определений)	0.10	Закрепление отсутствует
110	495656.29	1320868.84	Метод спутниковых геодезических измерений (определений)	0.10	Закрепление отсутствует
111	495654.88	1320867.91	Метод спутниковых геодезических измерений (определений)	0.10	Закрепление отсутствует
112	495666.75	1320848.57	Метод спутниковых геодезических измерений (определений)	0.10	Закрепление отсутствует
113	495674.09	1320853.09	Метод спутниковых геодезических измерений (определений)	0.10	Закрепление отсутствует
114	495710.08	1320875.43	Метод спутниковых геодезических измерений (определений)	0.10	Закрепление отсутствует
115	495695.92	1320897.64	Метод спутниковых геодезических измерений (определений)	0.10	Закрепление отсутствует

2. Сведения о характерных точках границ объекта					
Обозначение характерных точек границ	Координаты, м		Метод определения координат характерной точки	Средняя квадратическая погрешность положения характерной точки (Mt), м	Описание обозначения точки на местности (при наличии)
	X	Y			
1	2	3	4	5	6
116	495700.44	1320900.49	Метод спутниковых геодезических измерений (определений)	0.10	Закрепление отсутствует
117	495702.57	1320897.11	Метод спутниковых геодезических измерений (определений)	0.10	Закрепление отсутствует
118	495701.45	1320896.40	Метод спутниковых геодезических измерений (определений)	0.10	Закрепление отсутствует
119	495713.48	1320877.54	Метод спутниковых геодезических измерений (определений)	0.10	Закрепление отсутствует
120	495781.47	1320919.37	Метод спутниковых геодезических измерений (определений)	0.10	Закрепление отсутствует
121	495773.94	1320932.75	Метод спутниковых геодезических измерений (определений)	0.10	Закрепление отсутствует
122	495766.15	1320928.16	Метод спутниковых геодезических измерений (определений)	0.10	Закрепление отсутствует
123	495764.12	1320931.61	Метод спутниковых геодезических измерений (определений)	0.10	Закрепление отсутствует
124	495773.62	1320937.20	Метод спутниковых геодезических измерений (определений)	0.10	Закрепление отсутствует
125	495785.11	1320944.87	Метод спутниковых геодезических измерений (определений)	0.10	Закрепление отсутствует
126	495787.33	1320941.55	Метод спутниковых геодезических измерений (определений)	0.10	Закрепление отсутствует
127	495777.34	1320934.87	Метод спутниковых геодезических измерений (определений)	0.10	Закрепление отсутствует
128	495784.88	1320921.46	Метод спутниковых геодезических измерений (определений)	0.10	Закрепление отсутствует

2. Сведения о характерных точках границ объекта					
Обозначение характерных точек границ	Координаты, м		Метод определения координат характерной точки	Средняя квадратическая погрешность положения характерной точки (Mt), м	Описание обозначения точки на местности (при наличии)
	X	Y			
1	2	3	4	5	6
129	495785.72	1320921.98	Метод спутниковых геодезических измерений (определений)	0.10	Закрепление отсутствует
130	495867.78	1320971.17	Метод спутниковых геодезических измерений (определений)	0.10	Закрепление отсутствует
131	495859.23	1320985.81	Метод спутниковых геодезических измерений (определений)	0.10	Закрепление отсутствует
132	495851.85	1320981.25	Метод спутниковых геодезических измерений (определений)	0.10	Закрепление отсутствует
133	495849.75	1320984.65	Метод спутниковых геодезических измерений (определений)	0.10	Закрепление отсутствует
134	495858.87	1320990.29	Метод спутниковых геодезических измерений (определений)	0.10	Закрепление отсутствует
135	495871.07	1320997.82	Метод спутниковых геодезических измерений (определений)	0.10	Закрепление отсутствует
136	495873.18	1320994.42	Метод спутниковых геодезических измерений (определений)	0.10	Закрепление отсутствует
137	495862.64	1320987.91	Метод спутниковых геодезических измерений (определений)	0.10	Закрепление отсутствует
138	495871.20	1320973.25	Метод спутниковых геодезических измерений (определений)	0.10	Закрепление отсутствует
139	495873.43	1320974.63	Метод спутниковых геодезических измерений (определений)	0.10	Закрепление отсутствует
140	495875.54	1320971.23	Метод спутниковых геодезических измерений (определений)	0.10	Закрепление отсутствует
141	495873.27	1320969.83	Метод спутниковых геодезических измерений (определений)	0.10	Закрепление отсутствует

2. Сведения о характерных точках границ объекта					
Обозначение характерных точек границ	Координаты, м		Метод определения координат характерной точки	Средняя квадратическая погрешность положения характерной точки (Mt), м	Описание обозначения точки на местности (при наличии)
	X	Y			
1	2	3	4	5	6
142	495883.58	1320953.43	Метод спутниковых геодезических измерений (определений)	0.10	Закрепление отсутствует
143	495894.12	1320960.72	Метод спутниковых геодезических измерений (определений)	0.10	Закрепление отсутствует
144	495896.40	1320957.43	Метод спутниковых геодезических измерений (определений)	0.10	Закрепление отсутствует
145	495884.05	1320948.89	Метод спутниковых геодезических измерений (определений)	0.10	Закрепление отсутствует
146	495874.66	1320943.78	Метод спутниковых геодезических измерений (определений)	0.10	Закрепление отсутствует
147	495872.75	1320947.30	Метод спутниковых геодезических измерений (определений)	0.10	Закрепление отсутствует
148	495880.17	1320951.33	Метод спутниковых геодезических измерений (определений)	0.10	Закрепление отсутствует
149	495869.85	1320967.75	Метод спутниковых геодезических измерений (определений)	0.10	Закрепление отсутствует
150	495786.91	1320918.02	Метод спутниковых геодезических измерений (определений)	0.10	Закрепление отсутствует
151	495797.07	1320901.64	Метод спутниковых геодезических измерений (определений)	0.10	Закрепление отсутствует
152	495808.05	1320908.20	Метод спутниковых геодезических измерений (определений)	0.10	Закрепление отсутствует
153	495810.10	1320904.77	Метод спутниковых геодезических измерений (определений)	0.10	Закрепление отсутствует
154	495797.46	1320897.21	Метод спутниковых геодезических измерений (определений)	0.10	Закрепление отсутствует

2. Сведения о характерных точках границ объекта					
Обозначение характерных точек границ	Координаты, м		Метод определения координат характерной точки	Средняя квадратическая погрешность положения характерной точки (Mt), м	Описание обозначения точки на местности (при наличии)
	X	Y			
1	2	3	4	5	6
155	495788.74	1320891.63	Метод спутниковых геодезических измерений (определений)	0.10	Закрепление отсутствует
156	495786.58	1320895.00	Метод спутниковых геодезических измерений (определений)	0.10	Закрепление отсутствует
157	495793.67	1320899.53	Метод спутниковых геодезических измерений (определений)	0.10	Закрепление отсутствует
158	495783.51	1320915.92	Метод спутниковых геодезических измерений (определений)	0.10	Закрепление отсутствует
159	495715.61	1320874.15	Метод спутниковых геодезических измерений (определений)	0.10	Закрепление отсутствует
160	495727.80	1320854.60	Метод спутниковых геодезических измерений (определений)	0.10	Закрепление отсутствует
161	495728.42	1320854.93	Метод спутниковых геодезических измерений (определений)	0.10	Закрепление отсутствует
162	495730.32	1320851.41	Метод спутниковых геодезических измерений (определений)	0.10	Закрепление отсутствует
163	495726.39	1320849.29	Метод спутниковых геодезических измерений (определений)	0.10	Закрепление отсутствует
164	495712.21	1320872.05	Метод спутниковых геодезических измерений (определений)	0.10	Закрепление отсутствует
165	495676.20	1320849.69	Метод спутниковых геодезических измерений (определений)	0.10	Закрепление отсутствует
166	495668.85	1320845.17	Метод спутниковых геодезических измерений (определений)	0.10	Закрепление отсутствует
167	495680.74	1320825.86	Метод спутниковых геодезических измерений (определений)	0.10	Закрепление отсутствует

2. Сведения о характерных точках границ объекта					
Обозначение характерных точек границ	Координаты, м		Метод определения координат характерной точки	Средняя квадратическая погрешность положения характерной точки (Mt), м	Описание обозначения точки на местности (при наличии)
	X	Y			
1	2	3	4	5	6
168	495682.28	1320826.81	Метод спутниковых геодезических измерений (определений)	0.10	Закрепление отсутствует
169	495684.38	1320823.40	Метод спутниковых геодезических измерений (определений)	0.10	Закрепление отсутствует
170	495679.43	1320820.35	Метод спутниковых геодезических измерений (определений)	0.10	Закрепление отсутствует
171	495665.44	1320843.07	Метод спутниковых геодезических измерений (определений)	0.10	Закрепление отсутствует
172	495623.71	1320817.37	Метод спутниковых геодезических измерений (определений)	0.10	Закрепление отсутствует
173	495623.04	1320816.94	Метод спутниковых геодезических измерений (определений)	0.10	Закрепление отсутствует
174	495634.70	1320796.93	Метод спутниковых геодезических измерений (определений)	0.10	Закрепление отсутствует
175	495636.25	1320797.90	Метод спутниковых геодезических измерений (определений)	0.10	Закрепление отсутствует
176	495638.36	1320794.50	Метод спутниковых геодезических измерений (определений)	0.10	Закрепление отсутствует
177	495636.79	1320793.52	Метод спутниковых геодезических измерений (определений)	0.10	Закрепление отсутствует
178	495651.33	1320770.87	Метод спутниковых геодезических измерений (определений)	0.10	Закрепление отсутствует
179	495655.92	1320773.42	Метод спутниковых геодезических измерений (определений)	0.10	Закрепление отсутствует
180	495665.49	1320757.96	Метод спутниковых геодезических измерений (определений)	0.10	Закрепление отсутствует

2. Сведения о характерных точках границ объекта					
Обозначение характерных точек границ	Координаты, м		Метод определения координат характерной точки	Средняя квадратическая погрешность положения характерной точки (Mt), м	Описание обозначения точки на местности (при наличии)
	X	Y			
1	2	3	4	5	6
181	495660.96	1320755.24	Метод спутниковых геодезических измерений (определений)	0.10	Закрепление отсутствует
182	495672.08	1320737.90	Метод спутниковых геодезических измерений (определений)	0.10	Закрепление отсутствует
183	495672.59	1320738.22	Метод спутниковых геодезических измерений (определений)	0.10	Закрепление отсутствует
184	495675.83	1320733.17	Метод спутниковых геодезических измерений (определений)	0.10	Закрепление отсутствует
185	495675.32	1320732.85	Метод спутниковых геодезических измерений (определений)	0.10	Закрепление отсутствует
186	495680.00	1320725.56	Метод спутниковых геодезических измерений (определений)	0.10	Закрепление отсутствует
187	495722.04	1320751.86	Метод спутниковых геодезических измерений (определений)	0.10	Закрепление отсутствует
188	495715.31	1320762.73	Метод спутниковых геодезических измерений (определений)	0.10	Закрепление отсутствует
189	495719.62	1320765.33	Метод спутниковых геодезических измерений (определений)	0.10	Закрепление отсутствует
190	495721.69	1320761.90	Метод спутниковых геодезических измерений (определений)	0.10	Закрепление отсутствует
191	495720.84	1320761.39	Метод спутниковых геодезических измерений (определений)	0.10	Закрепление отсутствует
192	495725.43	1320753.99	Метод спутниковых геодезических измерений (определений)	0.10	Закрепление отсутствует
193	495767.83	1320780.51	Метод спутниковых геодезических измерений (определений)	0.10	Закрепление отсутствует

2. Сведения о характерных точках границ объекта					
Обозначение характерных точек границ	Координаты, м		Метод определения координат характерной точки	Средняя квадратическая погрешность положения характерной точки (Mt), м	Описание обозначения точки на местности (при наличии)
	X	Y			
1	2	3	4	5	6
194	495761.22	1320791.08	Метод спутниковых геодезических измерений (определений)	0.10	Закрепление отсутствует
195	495765.82	1320794.04	Метод спутниковых геодезических измерений (определений)	0.10	Закрепление отсутствует
196	495767.99	1320790.68	Метод спутниковых геодезических измерений (определений)	0.10	Закрепление отсутствует
197	495766.71	1320789.86	Метод спутниковых геодезических измерений (определений)	0.10	Закрепление отсутствует
198	495771.22	1320782.64	Метод спутниковых геодезических измерений (определений)	0.10	Закрепление отсутствует
199	495789.22	1320793.89	Метод спутниковых геодезических измерений (определений)	0.10	Закрепление отсутствует
200	495811.46	1320810.58	Метод спутниковых геодезических измерений (определений)	0.10	Закрепление отсутствует
201	495838.68	1320827.88	Метод спутниковых геодезических измерений (определений)	0.10	Закрепление отсутствует
202	495836.07	1320831.59	Метод спутниковых геодезических измерений (определений)	0.10	Закрепление отсутствует
203	495833.35	1320835.46	Метод спутниковых геодезических измерений (определений)	0.10	Закрепление отсутствует
204	495826.05	1320830.84	Метод спутниковых геодезических измерений (определений)	0.10	Закрепление отсутствует
205	495823.92	1320834.22	Метод спутниковых геодезических измерений (определений)	0.10	Закрепление отсутствует
206	495832.83	1320839.86	Метод спутниковых геодезических измерений (определений)	0.10	Закрепление отсутствует

2. Сведения о характерных точках границ объекта					
Обозначение характерных точек границ	Координаты, м		Метод определения координат характерной точки	Средняя квадратическая погрешность положения характерной точки (Mt), м	Описание обозначения точки на местности (при наличии)
	X	Y			
1	2	3	4	5	6
207	495845.28	1320847.61	Метод спутниковых геодезических измерений (определений)	0.10	Закрепление отсутствует
208	495847.40	1320844.22	Метод спутниковых геодезических измерений (определений)	0.10	Закрепление отсутствует
209	495836.75	1320837.59	Метод спутниковых геодезических измерений (определений)	0.10	Закрепление отсутствует
210	495839.34	1320833.89	Метод спутниковых геодезических измерений (определений)	0.10	Закрепление отсутствует
211	495842.07	1320830.01	Метод спутниковых геодезических измерений (определений)	0.10	Закрепление отсутствует
212	495914.89	1320875.13	Метод спутниковых геодезических измерений (определений)	0.10	Закрепление отсутствует
213	495914.53	1320875.84	Метод спутниковых геодезических измерений (определений)	0.10	Закрепление отсутствует
214	495918.09	1320877.66	Метод спутниковых геодезических измерений (определений)	0.10	Закрепление отсутствует
215	495918.29	1320877.26	Метод спутниковых геодезических измерений (определений)	0.10	Закрепление отсутствует
216	495939.87	1320890.80	Метод спутниковых геодезических измерений (определений)	0.10	Закрепление отсутствует
217	495948.32	1320896.10	Метод спутниковых геодезических измерений (определений)	0.10	Закрепление отсутствует
218	495958.18	1320902.29	Метод спутниковых геодезических измерений (определений)	0.10	Закрепление отсутствует
219	495974.24	1320912.36	Метод спутниковых геодезических измерений (определений)	0.10	Закрепление отсутствует

2. Сведения о характерных точках границ объекта					
Обозначение характерных точек границ	Координаты, м		Метод определения координат характерной точки	Средняя квадратическая погрешность положения характерной точки (Mt), м	Описание обозначения точки на местности (при наличии)
	X	Y			
1	2	3	4	5	6
220	495970.08	1320919.63	Метод спутниковых геодезических измерений (определений)	0.10	Закрепление отсутствует
221	495964.97	1320928.57	Метод спутниковых геодезических измерений (определений)	0.10	Закрепление отсутствует
222	495968.45	1320930.55	Метод спутниковых геодезических измерений (определений)	0.10	Закрепление отсутствует
223	495973.55	1320921.62	Метод спутниковых геодезических измерений (определений)	0.10	Закрепление отсутствует
224	495979.62	1320911.01	Метод спутниковых геодезических измерений (определений)	0.10	Закрепление отсутствует
225	495960.31	1320898.90	Метод спутниковых геодезических измерений (определений)	0.10	Закрепление отсутствует
226	495950.45	1320892.71	Метод спутниковых геодезических измерений (определений)	0.10	Закрепление отсутствует
227	495941.99	1320887.41	Метод спутниковых геодезических измерений (определений)	0.10	Закрепление отсутствует
228	495918.56	1320872.71	Метод спутниковых геодезических измерений (определений)	0.10	Закрепление отсутствует
229	495842.58	1320825.62	Метод спутниковых геодезических измерений (определений)	0.10	Закрепление отсутствует
230	495813.73	1320807.29	Метод спутниковых геодезических измерений (определений)	0.10	Закрепление отсутствует
231	495791.49	1320790.59	Метод спутниковых геодезических измерений (определений)	0.10	Закрепление отсутствует
232	495771.65	1320778.18	Метод спутниковых геодезических измерений (определений)	0.10	Закрепление отсутствует

2. Сведения о характерных точках границ объекта					
Обозначение характерных точек границ	Координаты, м		Метод определения координат характерной точки	Средняя квадратическая погрешность положения характерной точки (Mt), м	Описание обозначения точки на местности (при наличии)
	X	Y			
1	2	3	4	5	6
233	495725.85	1320749.53	Метод спутниковых геодезических измерений (определений)	0.10	Закрепление отсутствует
234	495682.08	1320722.15	Метод спутниковых геодезических измерений (определений)	0.10	Закрепление отсутствует
235	495699.34	1320692.20	Метод спутниковых геодезических измерений (определений)	0.10	Закрепление отсутствует
236	495700.56	1320693.04	Метод спутниковых геодезических измерений (определений)	0.10	Закрепление отсутствует
237	495702.83	1320689.74	Метод спутниковых геодезических измерений (определений)	0.10	Закрепление отсутствует
238	495701.38	1320688.75	Метод спутниковых геодезических измерений (определений)	0.10	Закрепление отсутствует
239	495712.64	1320670.16	Метод спутниковых геодезических измерений (определений)	0.10	Закрепление отсутствует
240	495730.35	1320641.02	Метод спутниковых геодезических измерений (определений)	0.10	Закрепление отсутствует
241	495752.79	1320664.72	Метод спутниковых геодезических измерений (определений)	0.10	Закрепление отсутствует
242	495755.46	1320667.53	Метод спутниковых геодезических измерений (определений)	0.10	Закрепление отсутствует
243	495758.54	1320668.27	Метод спутниковых геодезических измерений (определений)	0.10	Закрепление отсутствует
244	495761.02	1320670.99	Метод спутниковых геодезических измерений (определений)	0.10	Закрепление отсутствует
245	495763.97	1320668.29	Метод спутниковых геодезических измерений (определений)	0.10	Закрепление отсутствует

2. Сведения о характерных точках границ объекта					
Обозначение характерных точек границ	Координаты, м		Метод определения координат характерной точки	Средняя квадратическая погрешность положения характерной точки (Mt), м	Описание обозначения точки на местности (при наличии)
	X	Y			
1	2	3	4	5	6
246	495760.66	1320664.67	Метод спутниковых геодезических измерений (определений)	0.10	Закрепление отсутствует
247	495757.55	1320663.92	Метод спутниковых геодезических измерений (определений)	0.10	Закрепление отсутствует
248	495757.05	1320663.40	Метод спутниковых геодезических измерений (определений)	0.10	Закрепление отсутствует
249	495760.89	1320659.65	Метод спутниковых геодезических измерений (определений)	0.10	Закрепление отсутствует
250	495762.94	1320661.87	Метод спутниковых геодезических измерений (определений)	0.10	Закрепление отсутствует
251	495772.82	1320652.46	Метод спутниковых геодезических измерений (определений)	0.10	Закрепление отсутствует
252	495770.05	1320649.55	Метод спутниковых геодезических измерений (определений)	0.10	Закрепление отсутствует
253	495763.12	1320656.17	Метод спутниковых геодезических измерений (определений)	0.10	Закрепление отсутствует
254	495761.04	1320653.92	Метод спутниковых геодезических измерений (определений)	0.10	Закрепление отсутствует
255	495754.30	1320660.50	Метод спутниковых геодезических измерений (определений)	0.10	Закрепление отсутствует
256	495732.94	1320637.95	Метод спутниковых геодезических измерений (определений)	0.10	Закрепление отсутствует
257	495743.52	1320627.09	Метод спутниковых геодезических измерений (определений)	0.10	Закрепление отсутствует
258	495747.34	1320630.98	Метод спутниковых геодезических измерений (определений)	0.10	Закрепление отсутствует

2. Сведения о характерных точках границ объекта					
Обозначение характерных точек границ	Координаты, м		Метод определения координат характерной точки	Средняя квадратическая погрешность положения характерной точки (Mt), м	Описание обозначения точки на местности (при наличии)
	X	Y			
1	2	3	4	5	6
259	495750.29	1320628.25	Метод спутниковых геодезических измерений (определений)	0.10	Закрепление отсутствует
260	495743.49	1320621.38	Метод спутниковых геодезических измерений (определений)	0.10	Закрепление отсутствует
261	495731.14	1320634.06	Метод спутниковых геодезических измерений (определений)	0.10	Закрепление отсутствует
262	495707.59	1320609.93	Метод спутниковых геодезических измерений (определений)	0.10	Закрепление отсутствует
263	495628.60	1320526.93	Метод спутниковых геодезических измерений (определений)	0.10	Закрепление отсутствует
264	495632.24	1320511.80	Метод спутниковых геодезических измерений (определений)	0.10	Закрепление отсутствует
265	495647.72	1320496.96	Метод спутниковых геодезических измерений (определений)	0.10	Закрепление отсутствует
266	495654.77	1320499.17	Метод спутниковых геодезических измерений (определений)	0.10	Закрепление отсутствует
267	495663.30	1320491.02	Метод спутниковых геодезических измерений (определений)	0.10	Закрепление отсутствует
268	495666.90	1320494.35	Метод спутниковых геодезических измерений (определений)	0.10	Закрепление отсутствует
269	495669.62	1320491.42	Метод спутниковых геодезических измерений (определений)	0.10	Закрепление отсутствует
270	495666.20	1320488.25	Метод спутниковых геодезических измерений (определений)	0.10	Закрепление отсутствует
271	495697.36	1320458.49	Метод спутниковых геодезических измерений (определений)	0.10	Закрепление отсутствует

2. Сведения о характерных точках границ объекта					
Обозначение характерных точек границ	Координаты, м		Метод определения координат характерной точки	Средняя квадратическая погрешность положения характерной точки (Mt), м	Описание обозначения точки на местности (при наличии)
	X	Y			
1	2	3	4	5	6
272	495751.91	1320513.94	Метод спутниковых геодезических измерений (определений)	0.10	Закрепление отсутствует
273	495767.33	1320497.67	Метод спутниковых геодезических измерений (определений)	0.10	Закрепление отсутствует
274	495764.80	1320494.52	Метод спутниковых геодезических измерений (определений)	0.10	Закрепление отсутствует
275	495751.85	1320508.19	Метод спутниковых геодезических измерений (определений)	0.10	Закрепление отсутствует
276	495697.45	1320452.88	Метод спутниковых геодезических измерений (определений)	0.10	Закрепление отсутствует
277	495661.90	1320486.83	Метод спутниковых геодезических измерений (определений)	0.10	Закрепление отсутствует
278	495653.71	1320494.65	Метод спутниковых геодезических измерений (определений)	0.10	Закрепление отсутствует
279	495646.66	1320492.44	Метод спутниковых геодезических измерений (определений)	0.10	Закрепление отсутствует
280	495630.53	1320507.90	Метод спутниковых геодезических измерений (определений)	0.10	Закрепление отсутствует
281	495630.27	1320507.62	Метод спутниковых геодезических измерений (определений)	0.10	Закрепление отсутствует
282	495627.32	1320510.32	Метод спутниковых геодезических измерений (определений)	0.10	Закрепление отсутствует
283	495628.24	1320511.33	Метод спутниковых геодезических измерений (определений)	0.10	Закрепление отсутствует
284	495624.20	1320528.11	Метод спутниковых геодезических измерений (определений)	0.10	Закрепление отсутствует

2. Сведения о характерных точках границ объекта					
Обозначение характерных точек границ	Координаты, м		Метод определения координат характерной точки	Средняя квадратическая погрешность положения характерной точки (Mt), м	Описание обозначения точки на местности (при наличии)
	X	Y			
1	2	3	4	5	6
285	495704.71	1320612.70	Метод спутниковых геодезических измерений (определений)	0.10	Закрепление отсутствует
286	495728.39	1320636.96	Метод спутниковых геодезических измерений (определений)	0.10	Закрепление отсутствует
287	495727.64	1320637.77	Метод спутниковых геодезических измерений (определений)	0.10	Закрепление отсутствует
288	495709.22	1320668.08	Метод спутниковых геодезических измерений (определений)	0.10	Закрепление отсутствует
289	495696.96	1320688.31	Метод спутниковых геодезических измерений (определений)	0.10	Закрепление отсутствует
290	495677.67	1320721.78	Метод спутниковых геодезических измерений (определений)	0.10	Закрепление отсутствует
291	495670.34	1320733.21	Метод спутниковых геодезических измерений (определений)	0.10	Закрепление отсутствует
292	495655.36	1320756.54	Метод спутниковых геодезических измерений (определений)	0.10	Закрепление отсутствует
293	495659.95	1320759.30	Метод спутниковых геодезических измерений (определений)	0.10	Закрепление отсутствует
294	495654.52	1320768.07	Метод спутниковых геодезических измерений (определений)	0.10	Закрепление отсутствует
295	495649.99	1320765.55	Метод спутниковых геодезических измерений (определений)	0.10	Закрепление отсутствует
296	495632.31	1320793.10	Метод спутниковых геодезических измерений (определений)	0.10	Закрепление отсутствует
297	495618.58	1320816.64	Метод спутниковых геодезических измерений (определений)	0.10	Закрепление отсутствует

2. Сведения о характерных точках границ объекта					
Обозначение характерных точек границ	Координаты, м		Метод определения координат характерной точки	Средняя квадратическая погрешность положения характерной точки (Mt), м	Описание обозначения точки на местности (при наличии)
	X	Y			
1	2	3	4	5	6
298	495604.40	1320838.71	Метод спутниковых геодезических измерений (определений)	0.10	Закрепление отсутствует
299	495592.61	1320858.11	Метод спутниковых геодезических измерений (определений)	0.10	Закрепление отсутствует
300	495581.98	1320867.00	Метод спутниковых геодезических измерений (определений)	0.10	Закрепление отсутствует
301	495577.83	1320860.84	Метод спутниковых геодезических измерений (определений)	0.10	Закрепление отсутствует
302	495503.49	1320770.05	Метод спутниковых геодезических измерений (определений)	0.10	Закрепление отсутствует
303	495530.15	1320753.40	Метод спутниковых геодезических измерений (определений)	0.10	Закрепление отсутствует
304	495536.49	1320761.04	Метод спутниковых геодезических измерений (определений)	0.10	Закрепление отсутствует
305	495583.89	1320720.85	Метод спутниковых геодезических измерений (определений)	0.10	Закрепление отсутствует
306	495576.30	1320711.12	Метод спутниковых геодезических измерений (определений)	0.10	Закрепление отсутствует
307	495631.80	1320665.81	Метод спутниковых геодезических измерений (определений)	0.10	Закрепление отсутствует
308	495650.53	1320687.89	Метод спутниковых геодезических измерений (определений)	0.10	Закрепление отсутствует
309	495653.58	1320685.30	Метод спутниковых геодезических измерений (определений)	0.10	Закрепление отсутствует
310	495632.31	1320660.22	Метод спутниковых геодезических измерений (определений)	0.10	Закрепление отсутствует

2. Сведения о характерных точках границ объекта					
Обозначение характерных точек границ	Координаты, м		Метод определения координат характерной точки	Средняя квадратическая погрешность положения характерной точки (Mt), м	Описание обозначения точки на местности (при наличии)
	X	Y			
1	2	3	4	5	6
311	495570.75	1320710.49	Метод спутниковых геодезических измерений (определений)	0.10	Закрепление отсутствует
312	495578.38	1320720.28	Метод спутниковых геодезических измерений (определений)	0.10	Закрепление отсутствует
313	495536.98	1320755.37	Метод спутниковых геодезических измерений (определений)	0.10	Закрепление отсутствует
314	495527.71	1320744.21	Метод спутниковых геодезических измерений (определений)	0.10	Закрепление отсутствует
315	495524.64	1320746.77	Метод спутниковых геодезических измерений (определений)	0.10	Закрепление отсутствует
316	495527.57	1320750.30	Метод спутниковых геодезических измерений (определений)	0.10	Закрепление отсутствует
317	495500.12	1320767.43	Метод спутниковых геодезических измерений (определений)	0.10	Закрепление отсутствует
318	495480.44	1320773.84	Метод спутниковых геодезических измерений (определений)	0.10	Закрепление отсутствует
319	495465.20	1320780.24	Метод спутниковых геодезических измерений (определений)	0.10	Закрепление отсутствует
320	495429.49	1320747.81	Метод спутниковых геодезических измерений (определений)	0.10	Закрепление отсутствует
321	495394.94	1320709.10	Метод спутниковых геодезических измерений (определений)	0.10	Закрепление отсутствует
322	495283.42	1320766.58	Метод спутниковых геодезических измерений (определений)	0.10	Закрепление отсутствует
323	495244.68	1320746.04	Метод спутниковых геодезических измерений (определений)	0.10	Закрепление отсутствует

2. Сведения о характерных точках границ объекта					
Обозначение характерных точек границ	Координаты, м		Метод определения координат характерной точки	Средняя квадратическая погрешность положения характерной точки (Mt), м	Описание обозначения точки на местности (при наличии)
	X	Y			
1	2	3	4	5	6
324	495248.75	1320724.19	Метод спутниковых геодезических измерений (определений)	0.10	Закрепление отсутствует
325	495108.11	1320701.33	Метод спутниковых геодезических измерений (определений)	0.10	Закрепление отсутствует
326	495102.26	1320755.58	Метод спутниковых геодезических измерений (определений)	0.10	Закрепление отсутствует
1	495106.23	1320756.01	Метод спутниковых геодезических измерений (определений)	0.10	Закрепление отсутствует
3. Сведения о характерных точках части (частей) границы объекта					
Обозначение характерных точек части границы	Координаты, м		Метод определения координат характерной точки	Средняя квадратическая погрешность положения характерной точки (Mt), м	Описание обозначения точки на местности (при наличии)
	X	Y			
1	2	3	4	5	6
-	-	-	-	-	-

Раздел 3

Сведения о местоположении измененных (уточненных) границ объекта

1. Система координат -

2. Сведения о характерных точках границ объекта

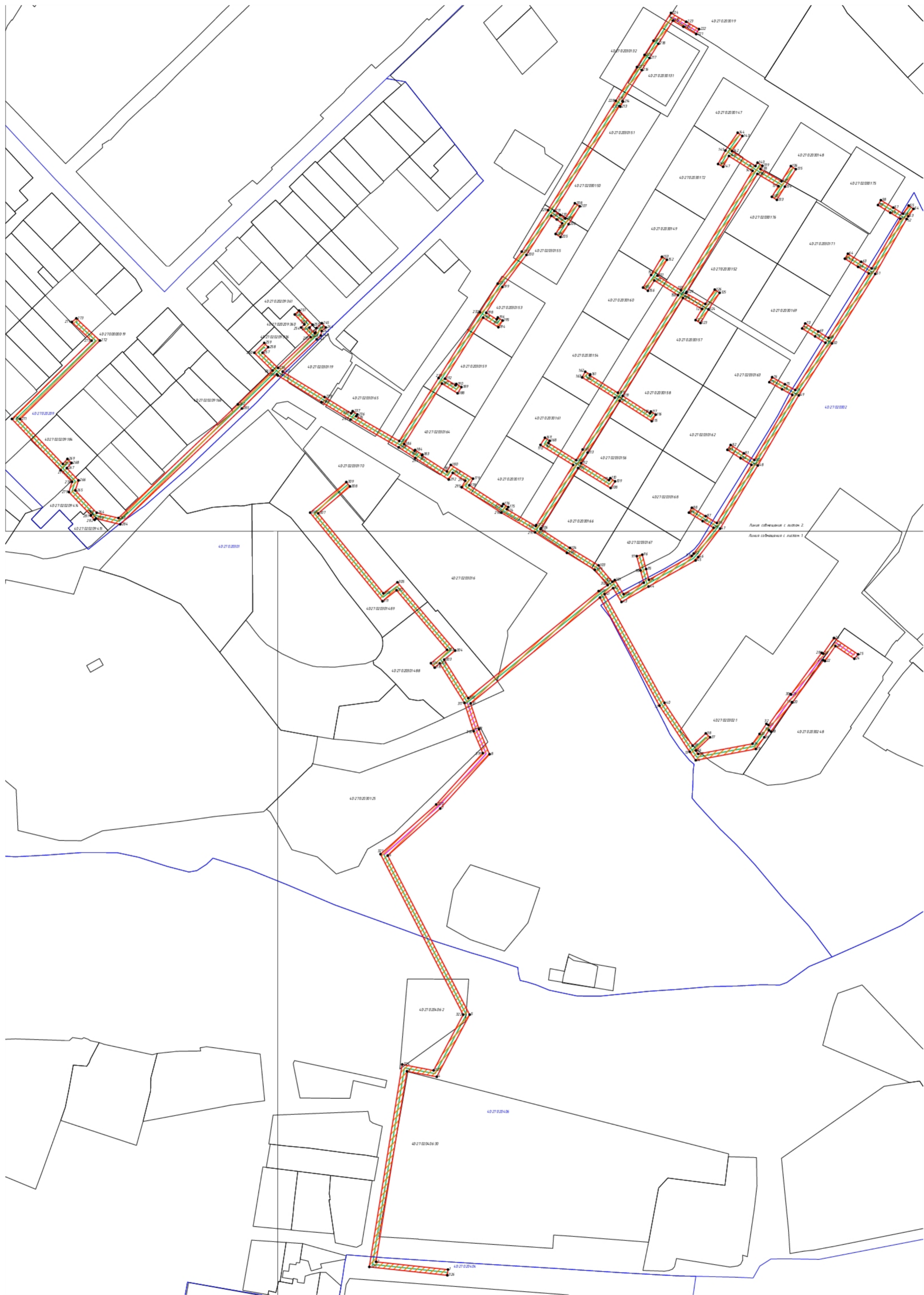
Обозначение характерных точек границ	Существующие координаты, м		Измененные (уточненные) координаты, м		Метод определения координат характерной точки	Средняя квадратическая погрешность положения характерной точки (M _t), м	Описание обозначения точки на местности (при наличии)
	X	Y	X	Y			
1	2	3	4	5	6	7	8
-	-	-	-	-	-	-	

3. Сведения о характерных точках части (частей) границы объекта

Обозначение характерных точек части границы	Существующие координаты, м		Измененные (уточненные) координаты, м		Метод определения координат характерной точки	Средняя квадратическая погрешность положения характерной точки (M _t), м	Описание обозначения точки на местности (при наличии)
	X	Y	X	Y			
1	2	3	4	5	6	7	8
-	-	-	-	-	-	-	





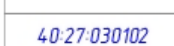

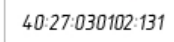

Схема расположения границ публичного сервитута
Схема границ публичного сервитута, устанавливаемого в отношении частей земельных участков с кадастровыми номерами

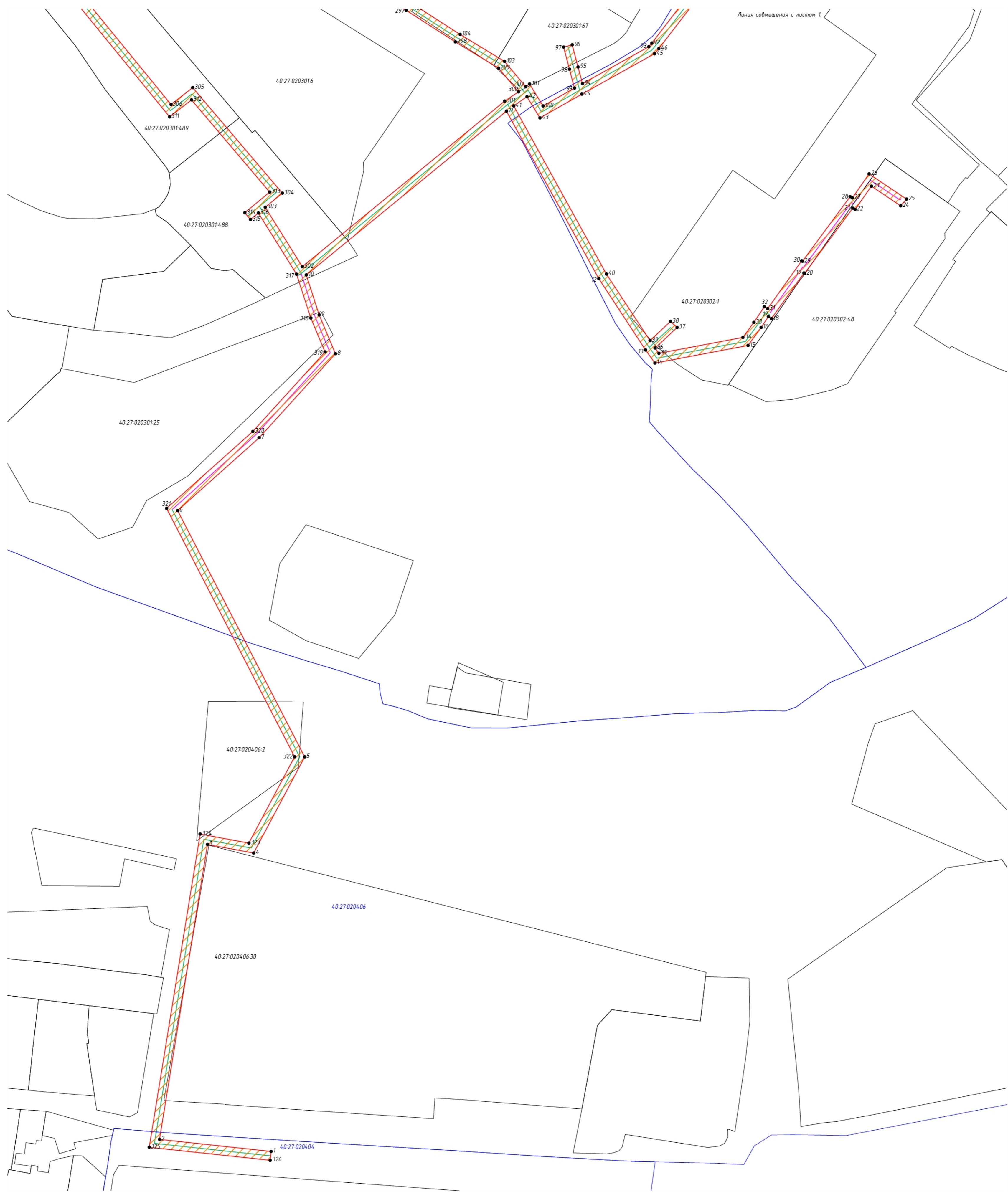
40-27-020301-9, 40-27-020302-4, 40-27-020302-1, 40-27-020301-67, 40-27-020301-66, 40-27-020301-68, 40-27-020301-56, 40-27-020301-62, 40-27-020301-58, 40-27-020301-63, 40-27-020301-57, 40-27-020301-69, 40-27-020301-52, 40-27-020301-71, 40-27-020301-76, 40-27-020301-75, 40-27-020301-48, 40-27-020301-47, 40-27-020301-72, 40-27-020301-49, 40-27-020301-60, 40-27-020301-54, 40-27-020301-61, 40-27-020301-73, 40-27-020301-32, 40-27-020301-31, 40-27-020301-51, 40-27-020301-50, 40-27-020301-55, 40-27-020301-53, 40-27-020301-59, 40-27-020301-64, 40-27-020301-65, 40-27-020301-19, 40-27-020209-361, 40-27-020209-360, 40-27-020209-336, 40-27-020209-166, 40-27-020209-415, 40-27-020209-414, 40-27-020209-184, 40-27-000000-19, 40-27-020301-70, 40-27-020301-6, 40-27-020301-489, 40-27-020301-488, 40-27-020301-25, 40-27-020406-2, 40-27-020406-30 и частей земель кадастровых кварталов 40-27-020209, 40-27-020302, 40-27-020301, 40-27-020404, 40-27-020406 общей площадью 13673 кв. м



Масштаб 1:2000

Условные обозначения:

-  - граница публичного сервитута
-  - характеристическая точка границы публичного сервитута
-  - контур существующего сооружения с кадастровым номером 40-274-000000-203, наземная часть
-  - контур существующего сооружения с кадастровым номером 40-274-000000-203, подземная часть
-  - граница земельного участка, по сведениям ЕГРН
-  40-27-030102 - номер кадастрового квартала
-  - граница кадастрового квартала
-  40-27-030102-131 - кадастровый номер земельного участка



Масштаб 1:1000
Условные обозначения

	- граница публичного сервитута
	- характерная точка границы публичного сервитута
	- контур существующего сооружения с кадастровым номером 40.274.000000.203, надземная часть
	- контур существующего сооружения с кадастровым номером 40.274.000000.203, подземная часть
	- граница земельного участка, по сведениям ЕГРН
	- номер кадастрового квартала
	- граница кадастрового квартала
	- кадастровый номер земельного участка

**Текстовое описание местоположения границ
населенных пунктов, территориальных зон, особо охраняемых природных
территорий, зон с особыми условиями использования территорий**

Прохождение границы		Описание прохождения границы
от точки	до точки	
1	2	3
-	-	-