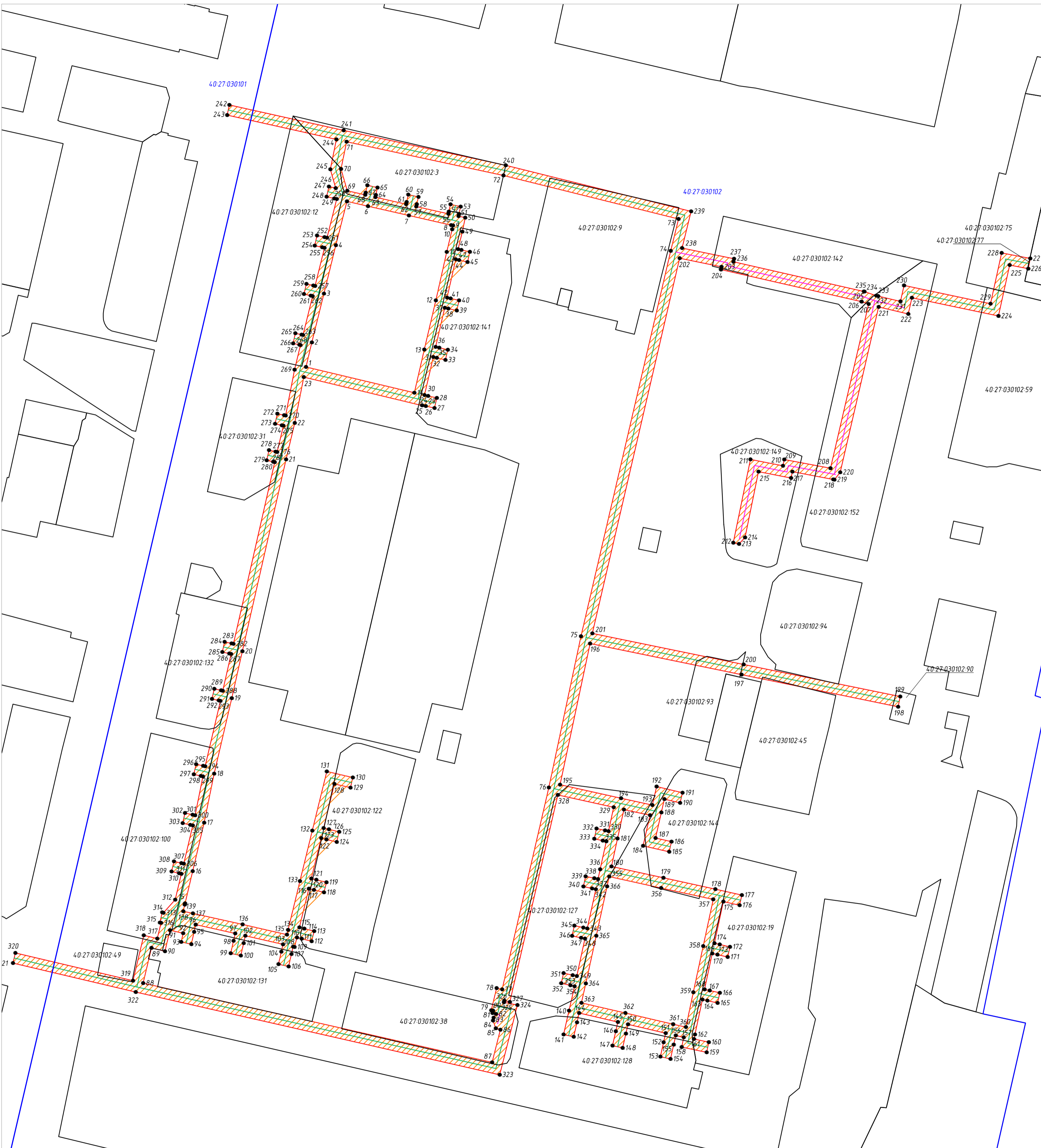


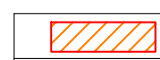







Схема расположения границ публичного сервитута

Схема границ публичного сервитута, устанавливаемого в отношении частей земельных участков с кадастровыми номерами 40-27-030102-100, 40-27-030102-102, 40-27-030102-122, 40-27-030102-127, 40-27-030102-128, 40-27-030102-131, 40-27-030102-132, 40-27-030102-141, 40-27-030102-142, 40-27-030102-144, 40-27-030102-149, 40-27-030102-152, 40-27-030102-19, 40-27-030102-3, 40-27-030102-31, 40-27-030102-38, 40-27-030102-45, 40-27-030102-49, 40-27-030102-59, 40-27-030102-75, 40-27-030102-77, 40-27-030102-9, 40-27-030102-90, 40-27-030102-93, 40-27-030102-94 и частей земель кадастровых кварталов 40-27-030102, 40-27-030101 общей площадью 8923 кв.м



Масштаб 1:1000

Условные обозначения:

-  - граница публичного сервитута
-  - характерная точка границы публичного сервитута
-  - контур существующего сооружения с кадастровым номером 40-27-000000-203, надземная часть
-  - контур существующего сооружения с кадастровым номером 40-27-000000-203, подземная часть
-  - граница земельного участка, по сведениям ЕГРН
-  40-27-030102 - номер кадастрового квартала
-  - граница кадастрового квартала
-  40-27-030102-131 - кадастровый номер земельного участка