

ОПИСАНИЕ МЕСТОПОЛОЖЕНИЯ ГРАНИЦ

Публичного сервитута объекта "Газопровод высокого давления(магистральные сети), с кадастровым номером 40:27:000000:42

(наименование объекта, местоположение границ которого описано (далее - объект))

Раздел 1

Сведения об объекте

№ п/п	Характеристики объекта	Описание характеристик
1	2	3
1.	Местоположение объекта	Калужская область
2.	Площадь объекта +/- величина погрешности определения площади (P +/- Дельта P)	157467 +/- 99 м ²
3.	Иные характеристики объекта	-

Раздел 2**Сведения о местоположении границ объекта**

1. Система координат МСК-40, зона

2. Сведения о характерных точках границ объекта

Обозначение характерных точек границ	Координаты, м		Метод определения координат характерной точки	Средняя квадратическая погрешность положения характерной точки (Mt), м	Описание обозначения точки на местности (при наличии)
	X	Y			
1	2	3	4	5	6
1	500369.23	1320521.90	Аналитический метод	0.10	Закрепление отсутствует
2	499660.30	1321896.68	Аналитический метод	0.10	Закрепление отсутствует
3	499657.12	1321901.98	Аналитический метод	0.10	Закрепление отсутствует
4	499660.09	1321903.41	Аналитический метод	0.10	Закрепление отсутствует
5	499655.83	1321911.64	Аналитический метод	0.10	Закрепление отсутствует
6	499634.89	1321952.16	Аналитический метод	0.10	Закрепление отсутствует
7	499327.57	1322548.15	Аналитический метод	0.10	Закрепление отсутствует
8	498936.69	1322472.66	Аналитический метод	0.10	Закрепление отсутствует
9	498810.66	1322928.70	Аналитический метод	0.10	Закрепление отсутствует
10	498790.34	1323003.27	Аналитический метод	0.10	Закрепление отсутствует
11	498793.05	1323016.02	Аналитический метод	0.10	Закрепление отсутствует
12	498718.52	1323266.81	Аналитический метод	0.10	Закрепление отсутствует
13	498204.36	1323145.01	Аналитический метод	0.10	Закрепление отсутствует
14	497741.19	1323036.18	Аналитический метод	0.10	Закрепление отсутствует
15	497739.30	1323035.74	Аналитический метод	0.10	Закрепление отсутствует
16	497737.42	1323043.90	Аналитический метод	0.10	Закрепление отсутствует
17	497718.05	1323039.79	Аналитический метод	0.10	Закрепление отсутствует
18	497720.08	1323031.32	Аналитический метод	0.10	Закрепление отсутствует
19	497268.37	1322934.99	Аналитический метод	0.10	Закрепление отсутствует
20	497228.00	1323072.62	Аналитический метод	0.10	Закрепление отсутствует
21	497223.22	1323088.90	Аналитический метод	0.10	Закрепление отсутствует
22	497222.26	1323093.10	Аналитический метод	0.10	Закрепление отсутствует

2. Сведения о характерных точках границ объекта					
Обозначение характерных точек границ	Координаты, м		Метод определения координат характерной точки	Средняя квадратическая погрешность положения характерной точки (Mt), м	Описание обозначения точки на местности (при наличии)
	X	Y			
1	2	3	4	5	6
23	497215.43	1323126.42	Аналитический метод	0.10	Закрепление отсутствует
24	497211.51	1323125.61	Аналитический метод	0.10	Закрепление отсутствует
25	497217.64	1323095.72	Аналитический метод	0.10	Закрепление отсутствует
26	497150.07	1323078.46	Аналитический метод	0.10	Закрепление отсутствует
27	497142.35	1323107.38	Аналитический метод	0.10	Закрепление отсутствует
28	497118.08	1323101.25	Аналитический метод	0.10	Закрепление отсутствует
29	497115.41	1323114.20	Аналитический метод	0.10	Закрепление отсутствует
30	497113.10	1323124.13	Аналитический метод	0.10	Закрепление отсутствует
31	497117.61	1323125.29	Аналитический метод	0.10	Закрепление отсутствует
32	497114.76	1323139.57	Аналитический метод	0.10	Закрепление отсутствует
33	497112.39	1323138.98	Аналитический метод	0.10	Закрепление отсутствует
34	497108.51	1323161.21	Аналитический метод	0.10	Закрепление отсутствует
35	497104.57	1323160.53	Аналитический метод	0.10	Закрепление отсутствует
36	497109.19	1323134.05	Аналитический метод	0.10	Закрепление отсутствует
37	497111.65	1323134.67	Аналитический метод	0.10	Закрепление отсутствует
38	497112.94	1323128.22	Аналитический метод	0.10	Закрепление отсутствует
39	497108.31	1323127.03	Аналитический метод	0.10	Закрепление отсутствует
40	497111.49	1323113.39	Аналитический метод	0.10	Закрепление отсутствует
41	497115.01	1323096.35	Аналитический метод	0.10	Закрепление отсутствует
42	497139.50	1323102.53	Аналитический метод	0.10	Закрепление отсутствует
43	497146.20	1323077.46	Аналитический метод	0.10	Закрепление отсутствует
44	497091.90	1323063.38	Аналитический метод	0.10	Закрепление отсутствует
45	497094.20	1323051.71	Аналитический метод	0.10	Закрепление отсутствует
46	497065.60	1323044.70	Аналитический метод	0.10	Закрепление отсутствует
47	497068.91	1323030.39	Аналитический метод	0.10	Закрепление отсутствует

2. Сведения о характерных точках границ объекта					
Обозначение характерных точек границ	Координаты, м		Метод определения координат характерной точки	Средняя квадратическая погрешность положения характерной точки (Mt), м	Описание обозначения точки на местности (при наличии)
	X	Y			
1	2	3	4	5	6
48	497097.53	1322908.02	Аналитический метод	0.10	Закрепление отсутствует
49	497094.74	1322907.26	Аналитический метод	0.10	Закрепление отсутствует
50	497100.40	1322881.30	Аналитический метод	0.10	Закрепление отсутствует
51	496501.08	1322758.17	Аналитический метод	0.10	Закрепление отсутствует
52	496497.96	1322773.27	Аналитический метод	0.10	Закрепление отсутствует
53	496335.41	1322740.27	Аналитический метод	0.10	Закрепление отсутствует
54	496072.22	1322680.96	Аналитический метод	0.10	Закрепление отсутствует
55	495817.81	1322615.51	Аналитический метод	0.10	Закрепление отсутствует
56	495807.73	1322612.92	Аналитический метод	0.10	Закрепление отсутствует
57	495680.34	1322578.70	Аналитический метод	0.10	Закрепление отсутствует
58	495681.03	1322575.81	Аналитический метод	0.10	Закрепление отсутствует
59	495604.67	1322548.71	Аналитический метод	0.10	Закрепление отсутствует
60	495603.97	1322551.48	Аналитический метод	0.10	Закрепление отсутствует
61	495572.82	1322541.62	Аналитический метод	0.10	Закрепление отсутствует
62	495545.21	1322533.45	Аналитический метод	0.10	Закрепление отсутствует
63	495362.45	1322475.81	Аналитический метод	0.10	Закрепление отсутствует
64	495239.07	1322489.76	Аналитический метод	0.10	Закрепление отсутствует
65	495142.15	1322504.04	Аналитический метод	0.10	Закрепление отсутствует
66	495085.90	1322486.80	Аналитический метод	0.10	Закрепление отсутствует
67	495045.76	1322481.68	Аналитический метод	0.10	Закрепление отсутствует
68	495013.68	1322464.67	Аналитический метод	0.10	Закрепление отсутствует
69	494954.97	1322446.68	Аналитический метод	0.10	Закрепление отсутствует
70	494958.16	1322440.07	Аналитический метод	0.10	Закрепление отсутствует
71	494905.48	1322413.60	Аналитический метод	0.10	Закрепление отсутствует
72	494842.80	1322344.42	Аналитический метод	0.10	Закрепление отсутствует

2. Сведения о характерных точках границ объекта					
Обозначение характерных точек границ	Координаты, м		Метод определения координат характерной точки	Средняя квадратическая погрешность положения характерной точки (Mt), м	Описание обозначения точки на местности (при наличии)
	X	Y			
1	2	3	4	5	6
73	494826.66	1322316.89	Аналитический метод	0.10	Закрепление отсутствует
74	494801.23	1322248.99	Аналитический метод	0.10	Закрепление отсутствует
75	494713.82	1322265.65	Аналитический метод	0.10	Закрепление отсутствует
76	494659.85	1322272.52	Аналитический метод	0.10	Закрепление отсутствует
77	494589.98	1322224.59	Аналитический метод	0.10	Закрепление отсутствует
78	494589.38	1322225.50	Аналитический метод	0.10	Закрепление отсутствует
79	494578.34	1322220.48	Аналитический метод	0.10	Закрепление отсутствует
80	494578.40	1322217.78	Аналитический метод	0.10	Закрепление отсутствует
81	494569.49	1322214.64	Аналитический метод	0.10	Закрепление отсутствует
82	494569.47	1322211.76	Аналитический метод	0.10	Закрепление отсутствует
83	494569.47	1322198.92	Аналитический метод	0.10	Закрепление отсутствует
84	494575.45	1322198.92	Аналитический метод	0.10	Закрепление отсутствует
85	494576.31	1322180.97	Аналитический метод	0.10	Закрепление отсутствует
86	494574.16	1322180.86	Аналитический метод	0.10	Закрепление отсутствует
87	494574.37	1322176.86	Аналитический метод	0.10	Закрепление отсутствует
88	494583.23	1322177.32	Аналитический метод	0.10	Закрепление отсутствует
89	494582.53	1322211.61	Аналитический метод	0.10	Закрепление отсутствует
90	494593.58	1322211.40	Аналитический метод	0.10	Закрепление отсутствует
91	494627.85	1322209.91	Аналитический метод	0.10	Закрепление отсутствует
92	494604.85	1322063.03	Аналитический метод	0.10	Закрепление отсутствует
93	494532.87	1321587.67	Аналитический метод	0.10	Закрепление отсутствует
94	494679.04	1321563.23	Аналитический метод	0.10	Закрепление отсутствует
95	494669.60	1321498.24	Аналитический метод	0.10	Закрепление отсутствует
96	494664.62	1321441.15	Аналитический метод	0.10	Закрепление отсутствует
97	494667.36	1321419.71	Аналитический метод	0.10	Закрепление отсутствует

2. Сведения о характерных точках границ объекта					
Обозначение характерных точек границ	Координаты, м		Метод определения координат характерной точки	Средняя квадратическая погрешность положения характерной точки (Mt), м	Описание обозначения точки на местности (при наличии)
	X	Y			
1	2	3	4	5	6
98	494693.30	1321291.32	Аналитический метод	0.10	Закрепление отсутствует
99	494675.36	1321288.61	Аналитический метод	0.10	Закрепление отсутствует
100	494675.96	1321284.66	Аналитический метод	0.10	Закрепление отсутствует
101	494693.99	1321287.38	Аналитический метод	0.10	Закрепление отсутствует
102	494697.24	1321264.95	Аналитический метод	0.10	Закрепление отсутствует
103	494696.08	1321264.65	Аналитический метод	0.10	Закрепление отсутствует
104	494717.66	1321123.52	Аналитический метод	0.10	Закрепление отсутствует
105	494718.52	1321123.62	Аналитический метод	0.10	Закрепление отсутствует
106	494719.78	1321115.24	Аналитический метод	0.10	Закрепление отсутствует
107	494730.33	1321050.89	Аналитический метод	0.10	Закрепление отсутствует
108	494742.14	1321052.83	Аналитический метод	0.10	Закрепление отсутствует
109	494770.56	1320895.31	Аналитический метод	0.10	Закрепление отсутствует
110	494761.25	1320887.86	Аналитический метод	0.10	Закрепление отсутствует
111	494739.51	1320885.20	Аналитический метод	0.10	Закрепление отсутствует
112	494741.71	1320871.68	Аналитический метод	0.10	Закрепление отсутствует
113	494629.40	1320854.66	Аналитический метод	0.10	Закрепление отсутствует
114	494632.08	1320841.98	Аналитический метод	0.10	Закрепление отсутствует
115	494652.74	1320735.36	Аналитический метод	0.10	Закрепление отсутствует
116	494582.06	1320726.53	Аналитический метод	0.10	Закрепление отсутствует
117	494533.15	1320729.63	Аналитический метод	0.10	Закрепление отсутствует
118	494522.92	1320717.31	Аналитический метод	0.10	Закрепление отсутствует
119	494481.64	1320673.73	Аналитический метод	0.10	Закрепление отсутствует
120	494470.68	1320661.53	Аналитический метод	0.10	Закрепление отсутствует
121	494467.34	1320646.78	Аналитический метод	0.10	Закрепление отсутствует
122	494338.85	1320479.86	Аналитический метод	0.10	Закрепление отсутствует

2. Сведения о характерных точках границ объекта					
Обозначение характерных точек границ	Координаты, м		Метод определения координат характерной точки	Средняя квадратическая погрешность положения характерной точки (Mt), м	Описание обозначения точки на местности (при наличии)
	X	Y			
1	2	3	4	5	6
123	494343.38	1320476.47	Аналитический метод	0.10	Закрепление отсутствует
124	494328.23	1320454.48	Аналитический метод	0.10	Закрепление отсутствует
125	494329.76	1320450.48	Аналитический метод	0.10	Закрепление отсутствует
126	494333.50	1320451.90	Аналитический метод	0.10	Закрепление отсутствует
127	494332.72	1320453.94	Аналитический метод	0.10	Закрепление отсутствует
128	494348.86	1320477.37	Аналитический метод	0.10	Закрепление отсутствует
129	494344.49	1320480.63	Аналитический метод	0.10	Закрепление отсутствует
130	494471.05	1320645.04	Аналитический метод	0.10	Закрепление отсутствует
131	494474.35	1320659.63	Аналитический метод	0.10	Закрепление отсутствует
132	494484.58	1320671.02	Аналитический метод	0.10	Закрепление отсутствует
133	494525.92	1320714.65	Аналитический метод	0.10	Закрепление отсутствует
134	494534.93	1320725.51	Аналитический метод	0.10	Закрепление отсутствует
135	494582.19	1320722.52	Аналитический метод	0.10	Закрепление отсутствует
136	494653.45	1320731.42	Аналитический метод	0.10	Закрепление отсутствует
137	494699.13	1320450.59	Аналитический метод	0.10	Закрепление отсутствует
138	494717.32	1320306.42	Аналитический метод	0.10	Закрепление отсутствует
139	494688.31	1320301.54	Аналитический метод	0.10	Закрепление отсутствует
140	494687.97	1320300.23	Аналитический метод	0.10	Закрепление отсутствует
141	494686.57	1320300.03	Аналитический метод	0.10	Закрепление отсутствует
142	494675.31	1320259.27	Аналитический метод	0.10	Закрепление отсутствует
143	494664.62	1320228.74	Аналитический метод	0.10	Закрепление отсутствует
144	494582.50	1320218.28	Аналитический метод	0.10	Закрепление отсутствует
145	494595.67	1320079.49	Аналитический метод	0.10	Закрепление отсутствует
146	494594.63	1320078.08	Аналитический метод	0.10	Закрепление отсутствует
147	494631.79	1319686.35	Аналитический метод	0.10	Закрепление отсутствует

2. Сведения о характерных точках границ объекта					
Обозначение характерных точек границ	Координаты, м		Метод определения координат характерной точки	Средняя квадратическая погрешность положения характерной точки (Mt), м	Описание обозначения точки на местности (при наличии)
	X	Y			
1	2	3	4	5	6
148	494555.49	1319678.40	Аналитический метод	0.10	Закрепление отсутствует
149	494555.90	1319674.42	Аналитический метод	0.10	Закрепление отсутствует
150	494632.17	1319682.36	Аналитический метод	0.10	Закрепление отсутствует
151	494633.74	1319665.76	Аналитический метод	0.10	Закрепление отсутствует
152	494555.81	1319658.14	Аналитический метод	0.10	Закрепление отсутствует
153	494556.19	1319654.16	Аналитический метод	0.10	Закрепление отсутствует
154	494635.51	1319661.91	Аналитический метод	0.10	Закрепление отсутствует
155	494640.63	1319603.03	Аналитический метод	0.10	Закрепление отсутствует
156	494648.10	1319603.90	Аналитический метод	0.10	Закрепление отсутствует
157	494670.28	1319385.48	Аналитический метод	0.10	Закрепление отсутствует
158	494681.50	1319287.63	Аналитический метод	0.10	Закрепление отсутствует
159	494665.63	1319285.99	Аналитический метод	0.10	Закрепление отсутствует
160	494667.26	1319262.52	Аналитический метод	0.10	Закрепление отсутствует
161	494671.25	1319262.80	Аналитический метод	0.10	Закрепление отсутствует
162	494669.88	1319282.41	Аналитический метод	0.10	Закрепление отсутствует
163	494685.94	1319284.06	Аналитический метод	0.10	Закрепление отсутствует
164	494674.49	1319383.89	Аналитический метод	0.10	Закрепление отсутствует
165	494685.74	1319384.83	Аналитический метод	0.10	Закрепление отсутствует
166	494691.03	1319335.38	Аналитический метод	0.10	Закрепление отсутствует
167	494717.47	1319302.65	Аналитический метод	0.10	Закрепление отсутствует
168	494750.11	1319200.73	Аналитический метод	0.10	Закрепление отсутствует
169	494741.90	1319178.51	Аналитический метод	0.10	Закрепление отсутствует
170	494722.57	1319147.79	Аналитический метод	0.10	Закрепление отсутствует
171	494725.96	1319145.66	Аналитический метод	0.10	Закрепление отсутствует
172	494745.51	1319176.73	Аналитический метод	0.10	Закрепление отсутствует

2. Сведения о характерных точках границ объекта					
Обозначение характерных точек границ	Координаты, м		Метод определения координат характерной точки	Средняя квадратическая погрешность положения характерной точки (Mt), м	Описание обозначения точки на местности (при наличии)
	X	Y			
1	2	3	4	5	6
173	494754.33	1319200.64	Аналитический метод	0.10	Закрепление отсутствует
174	494721.05	1319304.58	Аналитический метод	0.10	Закрепление отсутствует
175	494694.88	1319336.98	Аналитический метод	0.10	Закрепление отсутствует
176	494689.30	1319389.14	Аналитический метод	0.10	Закрепление отсутствует
177	494674.06	1319387.87	Аналитический метод	0.10	Закрепление отсутствует
178	494651.67	1319608.34	Аналитический метод	0.10	Закрепление отсутствует
179	494644.25	1319607.48	Аналитический метод	0.10	Закрепление отсутствует
180	494639.11	1319666.69	Аналитический метод	0.10	Закрепление отсутствует
181	494638.58	1319672.73	Аналитический метод	0.10	Закрепление отсутствует
182	494637.43	1319684.90	Аналитический метод	0.10	Закрепление отсутствует
183	494601.42	1320059.94	Аналитический метод	0.10	Закрепление отсутствует
184	494604.88	1320060.27	Аналитический метод	0.10	Закрепление отсутствует
185	494601.51	1320099.78	Аналитический метод	0.10	Закрепление отсутствует
186	494599.99	1320099.64	Аналитический метод	0.10	Закрепление отсутствует
187	494588.23	1320214.03	Аналитический метод	0.10	Закрепление отсутствует
188	494668.22	1320223.93	Аналитический метод	0.10	Закрепление отсутствует
189	494680.71	1320258.11	Аналитический метод	0.10	Закрепление отсутствует
190	494691.14	1320296.68	Аналитический метод	0.10	Закрепление отсутствует
191	494723.33	1320301.69	Аналитический метод	0.10	Закрепление отсутствует
192	494705.11	1320449.15	Аналитический метод	0.10	Закрепление отсутствует
193	494659.52	1320727.41	Аналитический метод	0.10	Закрепление отсутствует
194	494635.30	1320850.08	Аналитический метод	0.10	Закрепление отсутствует
195	494746.45	1320867.51	Аналитический метод	0.10	Закрепление отсутствует
196	494746.30	1320868.36	Аналитический метод	0.10	Закрепление отсутствует
197	494768.99	1320872.53	Аналитический метод	0.10	Закрепление отсутствует

2. Сведения о характерных точках границ объекта					
Обозначение характерных точек границ	Координаты, м		Метод определения координат характерной точки	Средняя квадратическая погрешность положения характерной точки (Mt), м	Описание обозначения точки на местности (при наличии)
	X	Y			
1	2	3	4	5	6
198	494767.16	1320886.37	Аналитический метод	0.10	Закрепление отсутствует
199	494775.87	1320892.89	Аналитический метод	0.10	Закрепление отсутствует
200	494745.79	1321063.47	Аналитический метод	0.10	Закрепление отсутствует
201	494732.86	1321064.44	Аналитический метод	0.10	Закрепление отсутствует
202	494722.92	1321128.12	Аналитический метод	0.10	Закрепление отсутствует
203	494721.91	1321128.01	Аналитический метод	0.10	Закрепление отсутствует
204	494701.71	1321261.97	Аналитический метод	0.10	Закрепление отсутствует
205	494702.46	1321262.16	Аналитический метод	0.10	Закрепление отсутствует
206	494698.59	1321290.60	Аналитический метод	0.10	Закрепление отсутствует
207	494672.56	1321420.27	Аналитический метод	0.10	Закрепление отсутствует
208	494670.38	1321442.05	Аналитический метод	0.10	Закрепление отсутствует
209	494675.25	1321495.53	Аналитический метод	0.10	Закрепление отсутствует
210	494685.97	1321566.13	Аналитический метод	0.10	Закрепление отсутствует
211	494683.54	1321566.54	Аналитический метод	0.10	Закрепление отсутствует
212	494736.88	1321876.49	Аналитический метод	0.10	Закрепление отсутствует
213	494758.34	1321997.47	Аналитический метод	0.10	Закрепление отсутствует
214	494798.99	1321991.03	Аналитический метод	0.10	Закрепление отсутствует
215	494867.57	1321980.61	Аналитический метод	0.10	Закрепление отсутствует
216	495025.23	1321959.44	Аналитический метод	0.10	Закрепление отсутствует
217	495044.22	1321956.97	Аналитический метод	0.10	Закрепление отсутствует
218	495032.92	1321875.06	Аналитический метод	0.10	Закрепление отсутствует
219	495052.91	1321870.84	Аналитический метод	0.10	Закрепление отсутствует
220	495221.68	1321845.15	Аналитический метод	0.10	Закрепление отсутствует
221	495238.06	1321848.58	Аналитический метод	0.10	Закрепление отсутствует
222	495299.91	1321840.48	Аналитический метод	0.10	Закрепление отсутствует

2. Сведения о характерных точках границ объекта					
Обозначение характерных точек границ	Координаты, м		Метод определения координат характерной точки	Средняя квадратическая погрешность положения характерной точки (Mt), м	Описание обозначения точки на местности (при наличии)
	X	Y			
1	2	3	4	5	6
223	495392.77	1321831.06	Аналитический метод	0.10	Закрепление отсутствует
224	495585.87	1321815.92	Аналитический метод	0.10	Закрепление отсутствует
225	495626.19	1321799.97	Аналитический метод	0.10	Закрепление отсутствует
226	495648.61	1321785.62	Аналитический метод	0.10	Закрепление отсутствует
227	495681.45	1321767.80	Аналитический метод	0.10	Закрепление отсутствует
228	495690.77	1321763.43	Аналитический метод	0.10	Закрепление отсутствует
229	495695.78	1321771.98	Аналитический метод	0.10	Закрепление отсутствует
230	495738.08	1321764.64	Аналитический метод	0.10	Закрепление отсутствует
231	495792.74	1321721.63	Аналитический метод	0.10	Закрепление отсутствует
232	495791.11	1321719.44	Аналитический метод	0.10	Закрепление отсутствует
233	495835.82	1321685.16	Аналитический метод	0.10	Закрепление отсутствует
234	495860.84	1321661.08	Аналитический метод	0.10	Закрепление отсутствует
235	495858.69	1321658.08	Аналитический метод	0.10	Закрепление отсутствует
236	495859.80	1321657.25	Аналитический метод	0.10	Закрепление отсутствует
237	495863.54	1321654.17	Аналитический метод	0.10	Закрепление отсутствует
238	495866.26	1321657.46	Аналитический метод	0.10	Закрепление отсутствует
239	495868.27	1321657.41	Аналитический метод	0.10	Закрепление отсутствует
240	495953.26	1321756.40	Аналитический метод	0.10	Закрепление отсутствует
241	495954.34	1321757.51	Аналитический метод	0.10	Закрепление отсутствует
242	495962.05	1321751.46	Аналитический метод	0.10	Закрепление отсутствует
243	496109.51	1321620.80	Аналитический метод	0.10	Закрепление отсутствует
244	496180.39	1321558.25	Аналитический метод	0.10	Закрепление отсутствует
245	496235.05	1321510.94	Аналитический метод	0.10	Закрепление отсутствует
246	496241.23	1321505.12	Аналитический метод	0.10	Закрепление отсутствует
247	496250.66	1321512.16	Аналитический метод	0.10	Закрепление отсутствует

2. Сведения о характерных точках границ объекта					
Обозначение характерных точек границ	Координаты, м		Метод определения координат характерной точки	Средняя квадратическая погрешность положения характерной точки (Mt), м	Описание обозначения точки на местности (при наличии)
	X	Y			
1	2	3	4	5	6
248	496271.82	1321525.06	Аналитический метод	0.10	Закрепление отсутствует
249	496341.32	1321464.87	Аналитический метод	0.10	Закрепление отсутствует
250	496561.96	1321276.17	Аналитический метод	0.10	Закрепление отсутствует
251	496662.36	1321188.29	Аналитический метод	0.10	Закрепление отсутствует
252	496829.84	1321040.12	Аналитический метод	0.10	Закрепление отсутствует
253	496885.75	1320993.21	Аналитический метод	0.10	Закрепление отсутствует
254	497053.93	1320842.86	Аналитический метод	0.10	Закрепление отсутствует
255	497059.25	1320838.10	Аналитический метод	0.10	Закрепление отсутствует
256	497044.97	1320820.88	Аналитический метод	0.10	Закрепление отсутствует
257	497088.06	1320784.35	Аналитический метод	0.10	Закрепление отсутствует
258	497331.77	1320571.20	Аналитический метод	0.10	Закрепление отсутствует
259	497468.92	1320453.65	Аналитический метод	0.10	Закрепление отсутствует
260	497479.27	1320444.74	Аналитический метод	0.10	Закрепление отсутствует
261	497587.51	1320348.57	Аналитический метод	0.10	Закрепление отсутствует
262	497899.71	1320076.78	Аналитический метод	0.10	Закрепление отсутствует
263	498058.53	1319938.02	Аналитический метод	0.10	Закрепление отсутствует
264	498174.42	1319851.44	Аналитический метод	0.10	Закрепление отсутствует
265	498220.10	1319811.63	Аналитический метод	0.10	Закрепление отсутствует
266	498249.14	1319786.32	Аналитический метод	0.10	Закрепление отсутствует
267	498478.95	1319585.50	Аналитический метод	0.10	Закрепление отсутствует
268	498515.91	1319551.62	Аналитический метод	0.10	Закрепление отсутствует
269	498498.26	1319531.46	Аналитический метод	0.10	Закрепление отсутствует
270	498648.05	1319400.73	Аналитический метод	0.10	Закрепление отсутствует
271	498667.09	1319422.67	Аналитический метод	0.10	Закрепление отсутствует
272	499353.80	1318827.05	Аналитический метод	0.10	Закрепление отсутствует

2. Сведения о характерных точках границ объекта					
Обозначение характерных точек границ	Координаты, м		Метод определения координат характерной точки	Средняя квадратическая погрешность положения характерной точки (Mt), м	Описание обозначения точки на местности (при наличии)
	X	Y			
1	2	3	4	5	6
273	499423.96	1318766.81	Аналитический метод	0.10	Закрепление отсутствует
274	499425.27	1318768.33	Аналитический метод	0.10	Закрепление отсутствует
275	499450.10	1318797.96	Аналитический метод	0.10	Закрепление отсутствует
276	499494.58	1318759.70	Аналитический метод	0.10	Закрепление отсутствует
277	499519.40	1318747.27	Аналитический метод	0.10	Закрепление отсутствует
278	499591.86	1318683.86	Аналитический метод	0.10	Закрепление отсутствует
279	499581.86	1318672.22	Аналитический метод	0.10	Закрепление отсутствует
280	499695.16	1318572.83	Аналитический метод	0.10	Закрепление отсутствует
281	499820.63	1318463.95	Аналитический метод	0.10	Закрепление отсутствует
282	499888.18	1318406.62	Аналитический метод	0.10	Закрепление отсутствует
283	499869.21	1318379.57	Аналитический метод	0.10	Закрепление отсутствует
284	499868.78	1318378.05	Аналитический метод	0.10	Закрепление отсутствует
285	499870.12	1318375.76	Аналитический метод	0.10	Закрепление отсутствует
286	499939.56	1317828.81	Аналитический метод	0.10	Закрепление отсутствует
287	499952.73	1317820.86	Аналитический метод	0.10	Закрепление отсутствует
288	499973.60	1317547.64	Аналитический метод	0.10	Закрепление отсутствует
289	499973.11	1317515.95	Аналитический метод	0.10	Закрепление отсутствует
290	499827.97	1317401.44	Аналитический метод	0.10	Закрепление отсутствует
291	499860.24	1317264.41	Аналитический метод	0.10	Закрепление отсутствует
292	499860.20	1317263.76	Аналитический метод	0.10	Закрепление отсутствует
293	499864.20	1317263.56	Аналитический метод	0.10	Закрепление отсутствует
294	499864.26	1317264.78	Аналитический метод	0.10	Закрепление отсутствует
295	499832.45	1317399.88	Аналитический метод	0.10	Закрепление отсутствует
296	499977.08	1317513.99	Аналитический метод	0.10	Закрепление отсутствует
297	499977.60	1317547.76	Аналитический метод	0.10	Закрепление отсутствует

2. Сведения о характерных точках границ объекта					
Обозначение характерных точек границ	Координаты, м		Метод определения координат характерной точки	Средняя квадратическая погрешность положения характерной точки (Mt), м	Описание обозначения точки на местности (при наличии)
	X	Y			
1	2	3	4	5	6
298	499956.56	1317823.22	Аналитический метод	0.10	Закрепление отсутствует
299	499943.28	1317831.23	Аналитический метод	0.10	Закрепление отсутствует
300	499873.75	1318378.97	Аналитический метод	0.10	Закрепление отсутствует
301	499893.54	1318407.30	Аналитический метод	0.10	Закрепление отсутствует
302	499823.26	1318466.97	Аналитический метод	0.10	Закрепление отсутствует
303	499697.80	1318575.84	Аналитический метод	0.10	Закрепление отсутствует
304	499587.50	1318672.61	Аналитический метод	0.10	Закрепление отсутствует
305	499597.47	1318684.31	Аналитический метод	0.10	Закрепление отсутствует
306	499521.19	1318750.85	Аналитический метод	0.10	Закрепление отсутствует
307	499497.11	1318762.81	Аналитический метод	0.10	Закрепление отсутствует
308	499449.60	1318803.60	Аналитический метод	0.10	Закрепление отсутствует
309	499423.51	1318772.45	Аналитический метод	0.10	Закрепление отсутствует
310	499356.38	1318830.11	Аналитический метод	0.10	Закрепление отсутствует
311	498666.68	1319428.30	Аналитический метод	0.10	Закрепление отсутствует
312	498647.66	1319406.38	Аналитический метод	0.10	Закрепление отсутствует
313	498503.91	1319531.84	Аналитический метод	0.10	Закрепление отсутствует
314	498521.50	1319551.92	Аналитический метод	0.10	Закрепление отсутствует
315	498481.62	1319588.49	Аналитический метод	0.10	Закрепление отсутствует
316	498251.77	1319789.33	Аналитический метод	0.10	Закрепление отсутствует
317	498222.73	1319814.64	Аналитический метод	0.10	Закрепление отсутствует
318	498176.93	1319854.56	Аналитический метод	0.10	Закрепление отсутствует
319	498061.05	1319941.13	Аналитический метод	0.10	Закрепление отсутствует
320	497902.34	1320079.80	Аналитический метод	0.10	Закрепление отсутствует
321	497590.15	1320351.57	Аналитический метод	0.10	Закрепление отсутствует
322	497483.36	1320446.44	Аналитический метод	0.10	Закрепление отсутствует

2. Сведения о характерных точках границ объекта					
Обозначение характерных точек границ	Координаты, м		Метод определения координат характерной точки	Средняя квадратическая погрешность положения характерной точки (Mt), м	Описание обозначения точки на местности (при наличии)
	X	Y			
1	2	3	4	5	6
323	497508.04	1320475.25	Аналитический метод	0.10	Закрепление отсутствует
324	497712.40	1320731.09	Аналитический метод	0.10	Закрепление отсутствует
325	497781.03	1320811.29	Аналитический метод	0.10	Закрепление отсутствует
326	497975.15	1321035.79	Аналитический метод	0.10	Закрепление отсутствует
327	497979.08	1321032.37	Аналитический метод	0.10	Закрепление отсутствует
328	497981.66	1321035.49	Аналитический метод	0.10	Закрепление отсутствует
329	497979.08	1321037.67	Аналитический метод	0.10	Закрепление отсутствует
330	497977.81	1321038.77	Аналитический метод	0.10	Закрепление отсутствует
331	498022.07	1321087.08	Аналитический метод	0.10	Закрепление отсутствует
332	498035.47	1321074.81	Аналитический метод	0.10	Закрепление отсутствует
333	498074.37	1321076.48	Аналитический метод	0.10	Закрепление отсутствует
334	498122.62	1321027.33	Аналитический метод	0.10	Закрепление отсутствует
335	498144.90	1320990.26	Аналитический метод	0.10	Закрепление отсутствует
336	498150.63	1320992.13	Аналитический метод	0.10	Закрепление отсутствует
337	498157.73	1320975.11	Аналитический метод	0.10	Закрепление отсутствует
338	498152.37	1320973.41	Аналитический метод	0.10	Закрепление отсутствует
339	498161.55	1320940.39	Аналитический метод	0.10	Закрепление отсутствует
340	498171.55	1320863.65	Аналитический метод	0.10	Закрепление отсутствует
341	498174.15	1320714.23	Аналитический метод	0.10	Закрепление отсутствует
342	498133.27	1320665.31	Аналитический метод	0.10	Закрепление отсутствует
343	498171.63	1320632.29	Аналитический метод	0.10	Закрепление отсутствует
344	498160.97	1320618.48	Аналитический метод	0.10	Закрепление отсутствует
345	498211.17	1320577.48	Аналитический метод	0.10	Закрепление отсутствует
346	498211.52	1320577.21	Аналитический метод	0.10	Закрепление отсутствует
347	498181.64	1320540.11	Аналитический метод	0.10	Закрепление отсутствует

2. Сведения о характерных точках границ объекта					
Обозначение характерных точек границ	Координаты, м		Метод определения координат характерной точки	Средняя квадратическая погрешность положения характерной точки (M _t), м	Описание обозначения точки на местности (при наличии)
	X	Y			
1	2	3	4	5	6
348	498184.40	1320538.09	Аналитический метод	0.10	Закрепление отсутствует
349	498180.49	1320533.07	Аналитический метод	0.10	Закрепление отсутствует
350	498145.64	1320491.34	Аналитический метод	0.10	Закрепление отсутствует
351	498153.07	1320483.01	Аналитический метод	0.10	Закрепление отсутствует
352	498150.32	1320479.55	Аналитический метод	0.10	Закрепление отсутствует
353	498142.81	1320471.50	Аналитический метод	0.10	Закрепление отсутствует
354	498149.04	1320463.61	Аналитический метод	0.10	Закрепление отсутствует
355	498153.45	1320469.16	Аналитический метод	0.10	Закрепление отсутствует
356	498150.32	1320471.65	Аналитический метод	0.10	Закрепление отсутствует
357	498149.05	1320470.05	Аналитический метод	0.10	Закрепление отсутствует
358	498148.08	1320471.28	Аналитический метод	0.10	Закрепление отсутствует
359	498153.36	1320476.94	Аналитический метод	0.10	Закрепление отсутствует
360	498158.30	1320483.16	Аналитический метод	0.10	Закрепление отсутствует
361	498150.92	1320491.43	Аналитический метод	0.10	Закрепление отсутствует
362	498183.61	1320530.56	Аналитический метод	0.10	Закрепление отсутствует
363	498190.09	1320538.88	Аналитический метод	0.10	Закрепление отсутствует
364	498187.39	1320540.86	Аналитический метод	0.10	Закрепление отсутствует
365	498217.20	1320577.89	Аналитический метод	0.10	Закрепление отсутствует
366	498216.66	1320578.30	Аналитический метод	0.10	Закрепление отсутствует
367	498250.28	1320613.16	Аналитический метод	0.10	Закрепление отсутствует
368	498250.66	1320612.75	Аналитический метод	0.10	Закрепление отсутствует
369	498258.73	1320603.84	Аналитический метод	0.10	Закрепление отсутствует
370	498285.08	1320581.54	Аналитический метод	0.10	Закрепление отсутствует
371	498363.57	1320511.84	Аналитический метод	0.10	Закрепление отсутствует
372	498366.36	1320515.47	Аналитический метод	0.10	Закрепление отсутствует

2. Сведения о характерных точках границ объекта					
Обозначение характерных точек границ	Координаты, м		Метод определения координат характерной точки	Средняя квадратическая погрешность положения характерной точки (M _t), м	Описание обозначения точки на местности (при наличии)
	X	Y			
1	2	3	4	5	6
373	498433.11	1320596.74	Аналитический метод	0.10	Закрепление отсутствует
374	498451.95	1320581.26	Аналитический метод	0.10	Закрепление отсутствует
375	498498.68	1320634.40	Аналитический метод	0.10	Закрепление отсутствует
376	498482.07	1320651.26	Аналитический метод	0.10	Закрепление отсутствует
377	498479.22	1320648.45	Аналитический метод	0.10	Закрепление отсутствует
378	498493.21	1320634.24	Аналитический метод	0.10	Закрепление отсутствует
379	498451.50	1320586.80	Аналитический метод	0.10	Закрепление отсутствует
380	498432.55	1320602.37	Аналитический метод	0.10	Закрепление отсутствует
381	498363.23	1320517.96	Аналитический метод	0.10	Закрепление отсутствует
382	498363.01	1320517.68	Аналитический метод	0.10	Закрепление отсутствует
383	498287.70	1320584.57	Аналитический метод	0.10	Закрепление отсутствует
384	498261.52	1320606.72	Аналитический метод	0.10	Закрепление отсутствует
385	498253.64	1320615.42	Аналитический метод	0.10	Закрепление отсутствует
386	498251.14	1320618.27	Аналитический метод	0.10	Закрепление отсутствует
387	498252.63	1320619.05	Аналитический метод	0.10	Закрепление отсутствует
388	498251.68	1320621.42	Аналитический метод	0.10	Закрепление отсутствует
389	498230.31	1320690.05	Аналитический метод	0.10	Закрепление отсутствует
390	498225.36	1320776.01	Аналитический метод	0.10	Закрепление отсутствует
391	498229.27	1320912.39	Аналитический метод	0.10	Закрепление отсутствует
392	498214.81	1320989.73	Аналитический метод	0.10	Закрепление отсутствует
393	498187.20	1321045.00	Аналитический метод	0.10	Закрепление отсутствует
394	498150.15	1321093.81	Аналитический метод	0.10	Закрепление отсутствует
395	498102.48	1321143.60	Аналитический метод	0.10	Закрепление отсутствует
396	498100.34	1321162.65	Аналитический метод	0.10	Закрепление отсутствует
397	498098.45	1321181.14	Аналитический метод	0.10	Закрепление отсутствует

2. Сведения о характерных точках границ объекта					
Обозначение характерных точек границ	Координаты, м		Метод определения координат характерной точки	Средняя квадратическая погрешность положения характерной точки (Mt), м	Описание обозначения точки на местности (при наличии)
	X	Y			
1	2	3	4	5	6
398	498100.95	1321184.59	Аналитический метод	0.10	Закрепление отсутствует
399	498103.89	1321188.65	Аналитический метод	0.10	Закрепление отсутствует
400	498100.65	1321191.00	Аналитический метод	0.10	Закрепление отсутствует
401	498099.18	1321188.97	Аналитический метод	0.10	Закрепление отсутствует
402	498098.85	1321188.52	Аналитический метод	0.10	Закрепление отсутствует
403	498098.04	1321189.09	Аналитический метод	0.10	Закрепление отсутствует
404	498147.92	1321255.98	Аналитический метод	0.10	Закрепление отсутствует
405	498314.32	1321443.88	Аналитический метод	0.10	Закрепление отсутствует
406	498334.87	1321466.92	Аналитический метод	0.10	Закрепление отсутствует
407	498344.89	1321458.57	Аналитический метод	0.10	Закрепление отсутствует
408	498403.56	1321528.06	Аналитический метод	0.10	Закрепление отсутствует
409	498489.23	1321624.56	Аналитический метод	0.10	Закрепление отсутствует
410	498511.12	1321649.72	Аналитический метод	0.10	Закрепление отсутствует
411	498516.97	1321656.68	Аналитический метод	0.10	Закрепление отсутствует
412	498510.45	1321662.58	Аналитический метод	0.10	Закрепление отсутствует
413	498513.04	1321665.43	Аналитический метод	0.10	Закрепление отсутствует
414	498522.55	1321674.86	Аналитический метод	0.10	Закрепление отсутствует
415	498579.41	1321755.16	Аналитический метод	0.10	Закрепление отсутствует
416	498584.93	1321749.48	Аналитический метод	0.10	Закрепление отсутствует
417	498863.14	1322073.23	Аналитический метод	0.10	Закрепление отсутствует
418	498816.96	1322112.27	Аналитический метод	0.10	Закрепление отсутствует
419	498916.95	1322226.16	Аналитический метод	0.10	Закрепление отсутствует
420	498940.40	1322256.97	Аналитический метод	0.10	Закрепление отсутствует
421	498954.68	1322304.45	Аналитический метод	0.10	Закрепление отсутствует
422	498955.63	1322317.07	Аналитический метод	0.10	Закрепление отсутствует

2. Сведения о характерных точках границ объекта					
Обозначение характерных точек границ	Координаты, м		Метод определения координат характерной точки	Средняя квадратическая погрешность положения характерной точки (Mt), м	Описание обозначения точки на местности (при наличии)
	X	Y			
1	2	3	4	5	6
423	498957.92	1322317.07	Аналитический метод	0.10	Закрепление отсутствует
424	498957.86	1322329.46	Аналитический метод	0.10	Закрепление отсутствует
425	498955.72	1322329.38	Аналитический метод	0.10	Закрепление отсутствует
426	498954.25	1322349.32	Аналитический метод	0.10	Закрепление отсутствует
427	498942.22	1322409.80	Аналитический метод	0.10	Закрепление отсутствует
428	498931.35	1322469.09	Аналитический метод	0.10	Закрепление отсутствует
429	498864.97	1322717.14	Аналитический метод	0.10	Закрепление отсутствует
430	498933.82	1322468.03	Аналитический метод	0.10	Закрепление отсутствует
431	499325.39	1322543.65	Аналитический метод	0.10	Закрепление отсутствует
432	499631.34	1321950.32	Аналитический метод	0.10	Закрепление отсутствует
433	499652.28	1321909.80	Аналитический метод	0.10	Закрепление отсутствует
434	499654.65	1321905.22	Аналитический метод	0.10	Закрепление отсутствует
435	499394.23	1321757.61	Аналитический метод	0.10	Закрепление отсутствует
436	499378.50	1321784.08	Аналитический метод	0.10	Закрепление отсутствует
437	499383.39	1321786.95	Аналитический метод	0.10	Закрепление отсутствует
438	499378.71	1321794.69	Аналитический метод	0.10	Закрепление отсутствует
439	499373.91	1321791.76	Аналитический метод	0.10	Закрепление отсутствует
440	499359.01	1321816.01	Аналитический метод	0.10	Закрепление отсутствует
441	499369.48	1321822.58	Аналитический метод	0.10	Закрепление отсутствует
442	499367.35	1321825.97	Аналитический метод	0.10	Закрепление отсутствует
443	499353.53	1321817.30	Аналитический метод	0.10	Закрепление отсутствует
444	499372.60	1321786.26	Аналитический метод	0.10	Закрепление отсутствует
445	499377.36	1321789.19	Аналитический метод	0.10	Закрепление отсутствует
446	499377.88	1321788.35	Аналитический метод	0.10	Закрепление отсутствует
447	499372.99	1321785.52	Аналитический метод	0.10	Закрепление отсутствует

2. Сведения о характерных точках границ объекта					
Обозначение характерных точек границ	Координаты, м		Метод определения координат характерной точки	Средняя квадратическая погрешность положения характерной точки (Mt), м	Описание обозначения точки на местности (при наличии)
	X	Y			
1	2	3	4	5	6
448	499390.75	1321755.63	Аналитический метод	0.10	Закрепление отсутствует
449	499364.43	1321740.70	Аналитический метод	0.10	Закрепление отсутствует
450	499360.33	1321737.83	Аналитический метод	0.10	Закрепление отсутствует
451	499362.63	1321734.56	Аналитический метод	0.10	Закрепление отсутствует
452	499366.57	1321737.32	Аналитический метод	0.10	Закрепление отсутствует
453	499653.62	1321900.05	Аналитический метод	0.10	Закрепление отсутствует
454	499656.74	1321894.84	Аналитический метод	0.10	Закрепление отсутствует
455	500369.49	1320512.67	Аналитический метод	0.10	Закрепление отсутствует
1	500369.23	1320521.90	Аналитический метод	0.10	Закрепление отсутствует
456	497480.36	1320449.07	Аналитический метод	0.10	Закрепление отсутствует
457	497504.95	1320477.80	Аналитический метод	0.10	Закрепление отсутствует
458	497709.32	1320733.64	Аналитический метод	0.10	Закрепление отсутствует
459	497778.00	1320813.89	Аналитический метод	0.10	Закрепление отсутствует
460	497973.46	1321039.94	Аналитический метод	0.10	Закрепление отсутствует
461	498015.72	1321086.06	Аналитический метод	0.10	Закрепление отсутствует
462	498011.36	1321090.05	Аналитический метод	0.10	Закрепление отсутствует
463	497974.84	1321121.51	Аналитический метод	0.10	Закрепление отсутствует
464	497968.01	1321128.29	Аналитический метод	0.10	Закрепление отсутствует
465	497981.66	1321144.43	Аналитический метод	0.10	Закрепление отсутствует
466	497977.93	1321185.37	Аналитический метод	0.10	Закрепление отсутствует
467	497950.85	1321207.87	Аналитический метод	0.10	Закрепление отсутствует
468	497981.85	1321245.19	Аналитический метод	0.10	Закрепление отсутствует
469	497865.51	1321349.51	Аналитический метод	0.10	Закрепление отсутствует
470	497892.75	1321381.00	Аналитический метод	0.10	Закрепление отсутствует
471	497876.89	1321395.54	Аналитический метод	0.10	Закрепление отсутствует

2. Сведения о характерных точках границ объекта					
Обозначение характерных точек границ	Координаты, м		Метод определения координат характерной точки	Средняя квадратическая погрешность положения характерной точки (Mt), м	Описание обозначения точки на местности (при наличии)
	X	Y			
1	2	3	4	5	6
472	497887.19	1321408.14	Аналитический метод	0.10	Закрепление отсутствует
473	497886.74	1321408.58	Аналитический метод	0.10	Закрепление отсутствует
474	497888.69	1321410.86	Аналитический метод	0.10	Закрепление отсутствует
475	497892.11	1321408.95	Аналитический метод	0.10	Закрепление отсутствует
476	497892.66	1321408.42	Аналитический метод	0.10	Закрепление отсутствует
477	497888.90	1321403.97	Аналитический метод	0.10	Закрепление отсутствует
478	497882.37	1321395.94	Аналитический метод	0.10	Закрепление отсутствует
479	497898.32	1321381.32	Аналитический метод	0.10	Закрепление отсутствует
480	497871.11	1321349.87	Аналитический метод	0.10	Закрепление отсутствует
481	497987.51	1321245.49	Аналитический метод	0.10	Закрепление отсутствует
482	497983.05	1321240.54	Аналитический метод	0.10	Закрепление отсутствует
483	497956.51	1321208.44	Аналитический метод	0.10	Закрепление отсутствует
484	497981.77	1321187.38	Аналитический метод	0.10	Закрепление отсутствует
485	497985.80	1321143.13	Аналитический метод	0.10	Закрепление отсутствует
486	497973.45	1321128.52	Аналитический метод	0.10	Закрепление отсутствует
487	497977.56	1321124.44	Аналитический метод	0.10	Закрепление отсутствует
488	498014.01	1321093.04	Аналитический метод	0.10	Закрепление отсутствует
489	498018.41	1321089.02	Аналитический метод	0.10	Закрепление отсутствует
490	498056.77	1321130.87	Аналитический метод	0.10	Закрепление отсутствует
491	498079.01	1321156.94	Аналитический метод	0.10	Закрепление отсутствует
492	498083.09	1321174.71	Аналитический метод	0.10	Закрепление отсутствует
493	498093.58	1321189.80	Аналитический метод	0.10	Закрепление отсутствует
494	498144.82	1321258.50	Аналитический метод	0.10	Закрепление отсутствует
495	498311.33	1321446.54	Аналитический метод	0.10	Закрепление отсутствует
496	498334.46	1321472.47	Аналитический метод	0.10	Закрепление отсутствует

2. Сведения о характерных точках границ объекта					
Обозначение характерных точек границ	Координаты, м		Метод определения координат характерной точки	Средняя квадратическая погрешность положения характерной точки (Mt), м	Описание обозначения точки на местности (при наличии)
	X	Y			
1	2	3	4	5	6
497	498344.40	1321464.19	Аналитический метод	0.10	Закрепление отсутствует
498	498400.53	1321530.68	Аналитический метод	0.10	Закрепление отсутствует
499	498486.23	1321627.20	Аналитический метод	0.10	Закрепление отсутствует
500	498508.08	1321652.32	Аналитический метод	0.10	Закрепление отсутствует
501	498511.42	1321656.30	Аналитический метод	0.10	Закрепление отсутствует
502	498506.29	1321660.95	Аналитический метод	0.10	Закрепление отсутствует
503	498488.57	1321676.83	Аналитический метод	0.10	Закрепление отсутствует
504	498473.77	1321690.05	Аналитический метод	0.10	Закрепление отсутствует
505	498479.71	1321697.14	Аналитический метод	0.10	Закрепление отсутствует
506	498430.95	1321736.38	Аналитический метод	0.10	Закрепление отсутствует
507	498389.33	1321771.77	Аналитический метод	0.10	Закрепление отсутствует
508	498374.32	1321790.36	Аналитический метод	0.10	Закрепление отсутствует
509	498359.91	1321810.97	Аналитический метод	0.10	Закрепление отсутствует
510	498336.88	1321856.70	Аналитический метод	0.10	Закрепление отсутствует
511	498323.41	1321902.52	Аналитический метод	0.10	Закрепление отсутствует
512	498308.43	1321980.72	Аналитический метод	0.10	Закрепление отсутствует
513	498303.79	1322002.20	Аналитический метод	0.10	Закрепление отсутствует
514	498345.10	1322008.59	Аналитический метод	0.10	Закрепление отсутствует
515	498346.82	1322003.41	Аналитический метод	0.10	Закрепление отсутствует
516	498354.29	1322005.34	Аналитический метод	0.10	Закрепление отсутствует
517	498353.01	1322011.82	Аналитический метод	0.10	Закрепление отсутствует
518	498352.51	1322014.49	Аналитический метод	0.10	Закрепление отсутствует
519	498356.44	1322015.22	Аналитический метод	0.10	Закрепление отсутствует
520	498356.94	1322012.56	Аналитический метод	0.10	Закрепление отсутствует
521	498359.01	1322002.42	Аналитический метод	0.10	Закрепление отсутствует

2. Сведения о характерных точках границ объекта					
Обозначение характерных точек границ	Координаты, м		Метод определения координат характерной точки	Средняя квадратическая погрешность положения характерной точки (Mt), м	Описание обозначения точки на местности (при наличии)
	X	Y			
1	2	3	4	5	6
522	498344.20	1321998.60	Аналитический метод	0.10	Закрепление отсутствует
523	498342.37	1322004.12	Аналитический метод	0.10	Закрепление отсутствует
524	498308.60	1321998.89	Аналитический метод	0.10	Закрепление отсутствует
525	498312.35	1321981.51	Аналитический метод	0.10	Закрепление отсутствует
526	498327.30	1321903.46	Аналитический метод	0.10	Закрепление отсутствует
527	498340.61	1321858.18	Аналитический метод	0.10	Закрепление отсутствует
528	498363.35	1321813.03	Аналитический метод	0.10	Закрепление отсутствует
529	498377.52	1321792.77	Аналитический метод	0.10	Закрепление отсутствует
530	498392.21	1321774.58	Аналитический метод	0.10	Закрепление отсутствует
531	498433.50	1321739.46	Аналитический метод	0.10	Закрепление отсутствует
532	498481.15	1321701.14	Аналитический метод	0.10	Закрепление отсутствует
533	498485.39	1321697.68	Аналитический метод	0.10	Закрепление отсутствует
534	498479.33	1321690.45	Аналитический метод	0.10	Закрепление отсутствует
535	498507.49	1321665.26	Аналитический метод	0.10	Закрепление отсутствует
536	498510.15	1321668.19	Аналитический метод	0.10	Закрепление отсутствует
537	498519.49	1321677.45	Аналитический метод	0.10	Закрепление отсутствует
538	498578.92	1321761.39	Аналитический метод	0.10	Закрепление отсутствует
539	498584.75	1321755.41	Аналитический метод	0.10	Закрепление отсутствует
540	498857.48	1322072.78	Аналитический метод	0.10	Закрепление отсутствует
541	498811.26	1322111.85	Аналитический метод	0.10	Закрепление отсутствует
542	498913.85	1322228.69	Аналитический метод	0.10	Закрепление отсутствует
543	498936.78	1322258.81	Аналитический метод	0.10	Закрепление отсутствует
544	498950.73	1322305.19	Аналитический метод	0.10	Закрепление отсутствует
545	498951.92	1322321.05	Аналитический метод	0.10	Закрепление отсутствует
546	498953.90	1322321.06	Аналитический метод	0.10	Закрепление отсутствует

2. Сведения о характерных точках границ объекта					
Обозначение характерных точек границ	Координаты, м		Метод определения координат характерной точки	Средняя квадратическая погрешность положения характерной точки (M _t), м	Описание обозначения точки на местности (при наличии)
	X	Y			
1	2	3	4	5	6
547	498953.88	1322325.31	Аналитический метод	0.10	Закрепление отсутствует
548	498952.01	1322325.24	Аналитический метод	0.10	Закрепление отсутствует
549	498950.28	1322348.79	Аналитический метод	0.10	Закрепление отсутствует
550	498938.30	1322409.05	Аналитический метод	0.10	Закрепление отсутствует
551	498927.44	1322468.22	Аналитический метод	0.10	Закрепление отсутствует
552	498816.00	1322884.69	Аналитический метод	0.10	Закрепление отсутствует
553	498791.91	1322919.88	Аналитический метод	0.10	Закрепление отсутствует
554	498784.88	1322926.84	Аналитический метод	0.10	Закрепление отсутствует
555	498765.79	1322929.13	Аналитический метод	0.10	Закрепление отсутствует
556	498764.57	1322933.53	Аналитический метод	0.10	Закрепление отсутствует
557	498758.08	1322958.02	Аналитический метод	0.10	Закрепление отсутствует
558	498741.49	1322953.36	Аналитический метод	0.10	Закрепление отсутствует
559	498692.98	1322943.07	Аналитический метод	0.10	Закрепление отсутствует
560	498485.48	1322894.63	Аналитический метод	0.10	Закрепление отсутствует
561	498432.62	1322882.93	Аналитический метод	0.10	Закрепление отсутствует
562	498184.98	1322826.73	Аналитический метод	0.10	Закрепление отсутствует
563	498096.55	1322805.67	Аналитический метод	0.10	Закрепление отсутствует
564	497855.06	1322748.87	Аналитический метод	0.10	Закрепление отсутствует
565	497674.69	1322707.76	Аналитический метод	0.10	Закрепление отсутствует
566	497538.24	1322676.71	Аналитический метод	0.10	Закрепление отсутствует
567	497524.98	1322673.59	Аналитический метод	0.10	Закрепление отсутствует
568	497393.60	1322643.28	Аналитический метод	0.10	Закрепление отсутствует
569	497392.11	1322649.55	Аналитический метод	0.10	Закрепление отсутствует
570	497253.47	1322619.33	Аналитический метод	0.10	Закрепление отсутствует
571	497174.27	1322600.23	Аналитический метод	0.10	Закрепление отсутствует

2. Сведения о характерных точках границ объекта					
Обозначение характерных точек границ	Координаты, м		Метод определения координат характерной точки	Средняя квадратическая погрешность положения характерной точки (M _t), м	Описание обозначения точки на местности (при наличии)
	X	Y			
1	2	3	4	5	6
572	497105.07	1322906.98	Аналитический метод	0.10	Закрепление отсутствует
573	497102.11	1322906.15	Аналитический метод	0.10	Закрепление отсутствует
574	497102.34	1322905.19	Аналитический метод	0.10	Закрепление отсутствует
575	497099.46	1322904.40	Аналитический метод	0.10	Закрепление отсутствует
576	497105.18	1322878.20	Аналитический метод	0.10	Закрепление отсутствует
577	496497.97	1322753.45	Аналитический метод	0.10	Закрепление отсутствует
578	496494.85	1322768.56	Аналитический метод	0.10	Закрепление отсутствует
579	496336.24	1322736.36	Аналитический метод	0.10	Закрепление отсутствует
580	496073.16	1322677.07	Аналитический метод	0.10	Закрепление отсутствует
581	495820.72	1322612.12	Аналитический метод	0.10	Закрепление отсутствует
582	495829.75	1322575.81	Аналитический метод	0.10	Закрепление отсутствует
583	495833.13	1322576.65	Аналитический метод	0.10	Закрепление отсутствует
584	495834.53	1322571.97	Аналитический метод	0.10	Закрепление отсутствует
585	495827.04	1322570.11	Аналитический метод	0.10	Закрепление отсутствует
586	495826.83	1322570.94	Аналитический метод	0.10	Закрепление отсутствует
587	495819.09	1322568.97	Аналитический метод	0.10	Закрепление отсутствует
588	495820.54	1322563.29	Аналитический метод	0.10	Закрепление отсутствует
589	495823.36	1322563.92	Аналитический метод	0.10	Закрепление отсутствует
590	495830.69	1322566.66	Аналитический метод	0.10	Закрепление отсутствует
591	496053.44	1322619.64	Аналитический метод	0.10	Закрепление отсутствует
592	496119.68	1322327.31	Аналитический метод	0.10	Закрепление отсутствует
593	496450.85	1322403.55	Аналитический метод	0.10	Закрепление отсутствует
594	496532.16	1322048.94	Аналитический метод	0.10	Закрепление отсутствует
595	496530.52	1322036.04	Аналитический метод	0.10	Закрепление отсутствует
596	496478.22	1321822.70	Аналитический метод	0.10	Закрепление отсутствует

2. Сведения о характерных точках границ объекта					
Обозначение характерных точек границ	Координаты, м		Метод определения координат характерной точки	Средняя квадратическая погрешность положения характерной точки (Mt), м	Описание обозначения точки на местности (при наличии)
	X	Y			
1	2	3	4	5	6
597	496244.61	1321554.78	Аналитический метод	0.10	Закрепление отсутствует
598	496273.36	1321529.01	Аналитический метод	0.10	Закрепление отсутствует
599	496343.93	1321467.90	Аналитический метод	0.10	Закрепление отсутствует
600	496564.58	1321279.19	Аналитический метод	0.10	Закрепление отсутствует
601	496665.00	1321191.29	Аналитический метод	0.10	Закрепление отсутствует
602	496832.46	1321043.15	Аналитический метод	0.10	Закрепление отсутствует
603	496886.87	1320997.49	Аналитический метод	0.10	Закрепление отсутствует
604	496910.33	1321023.33	Аналитический метод	0.10	Закрепление отсутствует
605	496926.20	1321042.10	Аналитический метод	0.10	Закрепление отсутствует
606	496922.76	1321045.92	Аналитический метод	0.10	Закрепление отсутствует
607	496918.53	1321050.26	Аналитический метод	0.10	Закрепление отсутствует
608	496923.91	1321055.96	Аналитический метод	0.10	Закрепление отсутствует
609	496926.82	1321053.21	Аналитический метод	0.10	Закрепление отсутствует
610	496924.07	1321050.30	Аналитический метод	0.10	Закрепление отсутствует
611	496925.68	1321048.66	Аналитический метод	0.10	Закрепление отсутствует
612	496931.51	1321042.19	Аналитический метод	0.10	Закрепление отсутствует
613	496913.33	1321020.70	Аналитический метод	0.10	Закрепление отсутствует
614	496889.89	1320994.87	Аналитический метод	0.10	Закрепление отсутствует
615	497056.56	1320845.87	Аналитический метод	0.10	Закрепление отсутствует
616	497064.96	1320838.73	Аналитический метод	0.10	Закрепление отсутствует
617	497050.58	1320821.37	Аналитический метод	0.10	Закрепление отсутствует
618	497090.67	1320787.38	Аналитический метод	0.10	Закрепление отсутствует
619	497334.39	1320574.23	Аналитический метод	0.10	Закрепление отсутствует
620	497471.53	1320456.69	Аналитический метод	0.10	Закрепление отсутствует
456	497480.36	1320449.07	Аналитический метод	0.10	Закрепление отсутствует

2. Сведения о характерных точках границ объекта					
Обозначение характерных точек границ	Координаты, м		Метод определения координат характерной точки	Средняя квадратическая погрешность положения характерной точки (Mt), м	Описание обозначения точки на местности (при наличии)
	X	Y			
1	2	3	4	5	6
621	498213.48	1320580.76	Аналитический метод	0.10	Закрепление отсутствует
622	498246.89	1320615.40	Аналитический метод	0.10	Закрепление отсутствует
623	498244.15	1320619.90	Аналитический метод	0.10	Закрепление отсутствует
624	498247.42	1320621.65	Аналитический метод	0.10	Закрепление отсутствует
625	498226.34	1320689.33	Аналитический метод	0.10	Закрепление отсутствует
626	498221.35	1320775.95	Аналитический метод	0.10	Закрепление отсутствует
627	498225.26	1320912.07	Аналитический метод	0.10	Закрепление отсутствует
628	498210.98	1320988.45	Аналитический метод	0.10	Закрепление отсутствует
629	498183.79	1321042.88	Аналитический метод	0.10	Закрепление отсутствует
630	498147.11	1321091.21	Аналитический метод	0.10	Закрепление отсутствует
631	498098.66	1321141.81	Аналитический метод	0.10	Закрепление отсутствует
632	498094.32	1321182.25	Аналитический метод	0.10	Закрепление отсутствует
633	498096.51	1321185.28	Аналитический метод	0.10	Закрепление отсутствует
634	498095.70	1321185.85	Аналитический метод	0.10	Закрепление отсутствует
635	498086.82	1321173.06	Аналитический метод	0.10	Закрепление отсутствует
636	498082.69	1321155.09	Аналитический метод	0.10	Закрепление отсутствует
637	498059.77	1321128.22	Аналитический метод	0.10	Закрепление отсутствует
638	498024.78	1321090.03	Аналитический метод	0.10	Закрепление отсутствует
639	498036.95	1321078.88	Аналитический метод	0.10	Закрепление отсутствует
640	498075.98	1321080.55	Аналитический метод	0.10	Закрепление отсутствует
641	498125.80	1321029.79	Аналитический метод	0.10	Закрепление отсутствует
642	498146.69	1320995.05	Аналитический метод	0.10	Закрепление отсутствует
643	498152.90	1320997.09	Аналитический метод	0.10	Закрепление отсутствует
644	498163.10	1320972.62	Аналитический метод	0.10	Закрепление отсутствует
645	498157.26	1320970.76	Аналитический метод	0.10	Закрепление отсутствует

2. Сведения о характерных точках границ объекта					
Обозначение характерных точек границ	Координаты, м		Метод определения координат характерной точки	Средняя квадратическая погрешность положения характерной точки (M _t), м	Описание обозначения точки на местности (при наличии)
	X	Y			
1	2	3	4	5	6
646	498165.48	1320941.18	Аналитический метод	0.10	Закрепление отсутствует
647	498175.54	1320863.94	Аналитический метод	0.10	Закрепление отсутствует
648	498178.17	1320712.81	Аналитический метод	0.10	Закрепление отсутствует
649	498138.87	1320665.77	Аналитический метод	0.10	Закрепление отсутствует
650	498177.12	1320632.84	Аналитический метод	0.10	Закрепление отсутствует
651	498166.52	1320619.11	Аналитический метод	0.10	Закрепление отсутствует
621	498213.48	1320580.76	Аналитический метод	0.10	Закрепление отсутствует
652	498817.20	1322890.02	Аналитический метод	0.10	Закрепление отсутствует
653	498806.81	1322927.65	Аналитический метод	0.10	Закрепление отсутствует
654	498786.23	1323003.16	Аналитический метод	0.10	Закрепление отсутствует
655	498788.93	1323015.86	Аналитический метод	0.10	Закрепление отсутствует
656	498715.77	1323262.05	Аналитический метод	0.10	Закрепление отсутствует
657	498205.28	1323141.12	Аналитический метод	0.10	Закрепление отсутствует
658	497742.10	1323032.28	Аналитический метод	0.10	Закрепление отсутствует
659	497740.20	1323031.84	Аналитический метод	0.10	Закрепление отсутствует
660	497745.68	1323008.16	Аналитический метод	0.10	Закрепление отсутствует
661	497741.78	1323007.26	Аналитический метод	0.10	Закрепление отсутствует
662	497736.30	1323030.94	Аналитический метод	0.10	Закрепление отсутствует
663	497722.94	1323027.83	Аналитический метод	0.10	Закрепление отсутствует
664	497265.57	1322930.31	Аналитический метод	0.10	Закрепление отсутствует
665	497224.72	1323069.57	Аналитический метод	0.10	Закрепление отсутствует
666	497223.22	1323069.13	Аналитический метод	0.10	Закрепление отсутствует
667	497218.00	1323087.56	Аналитический метод	0.10	Закрепление отсутствует
668	497217.22	1323091.48	Аналитический метод	0.10	Закрепление отсутствует
669	497151.10	1323074.60	Аналитический метод	0.10	Закрепление отсутствует

2. Сведения о характерных точках границ объекта					
Обозначение характерных точек границ	Координаты, м		Метод определения координат характерной точки	Средняя квадратическая погрешность положения характерной точки (Mt), м	Описание обозначения точки на местности (при наличии)
	X	Y			
1	2	3	4	5	6
670	497096.55	1323060.46	Аналитический метод	0.10	Закрепление отсутствует
671	497098.86	1323048.73	Аналитический метод	0.10	Закрепление отсутствует
672	497070.39	1323041.75	Аналитический метод	0.10	Закрепление отсутствует
673	497072.81	1323031.30	Аналитический метод	0.10	Закрепление отсутствует
674	497101.17	1322910.03	Аналитический метод	0.10	Закрепление отсутствует
675	497108.05	1322911.98	Аналитический метод	0.10	Закрепление отсутствует
676	497177.28	1322605.07	Аналитический метод	0.10	Закрепление отсутствует
677	497252.58	1322623.23	Аналитический метод	0.10	Закрепление отсутствует
678	497395.09	1322654.30	Аналитический метод	0.10	Закрепление отсутствует
679	497396.57	1322648.07	Аналитический метод	0.10	Закрепление отсутствует
680	497524.08	1322677.49	Аналитический метод	0.10	Закрепление отсутствует
681	497673.80	1322711.66	Аналитический метод	0.10	Закрепление отсутствует
682	497854.16	1322752.77	Аналитический метод	0.10	Закрепление отсутствует
683	498095.63	1322809.56	Аналитический метод	0.10	Закрепление отсутствует
684	498184.07	1322830.62	Аналитический метод	0.10	Закрепление отсутствует
685	498429.73	1322886.38	Аналитический метод	0.10	Закрепление отсутствует
686	498419.82	1322925.46	Аналитический метод	0.10	Закрепление отсутствует
687	498423.70	1322926.44	Аналитический метод	0.10	Закрепление отсутствует
688	498433.63	1322887.26	Аналитический метод	0.10	Закрепление отсутствует
689	498484.60	1322898.53	Аналитический метод	0.10	Закрепление отсутствует
690	498692.11	1322946.98	Аналитический метод	0.10	Закрепление отсутствует
691	498740.53	1322957.25	Аналитический метод	0.10	Закрепление отсутствует
692	498760.90	1322962.97	Аналитический метод	0.10	Закрепление отсутствует
693	498768.44	1322934.57	Аналитический метод	0.10	Закрепление отсутствует
694	498768.93	1322932.78	Аналитический метод	0.10	Закрепление отсутствует

2. Сведения о характерных точках границ объекта					
Обозначение характерных точек границ	Координаты, м		Метод определения координат характерной точки	Средняя квадратическая погрешность положения характерной точки (M _t), м	Описание обозначения точки на местности (при наличии)
	X	Y			
1	2	3	4	5	6
695	498786.72	1322930.65	Аналитический метод	0.10	Закрепление отсутствует
696	498794.99	1322922.46	Аналитический метод	0.10	Закрепление отсутствует
652	498817.20	1322890.02	Аналитический метод	0.10	Закрепление отсутствует
697	494764.53	1320875.78	Аналитический метод	0.10	Закрепление отсутствует
698	494763.39	1320884.45	Аналитический метод	0.10	Закрепление отсутствует
699	494762.86	1320884.03	Аналитический метод	0.10	Закрепление отсутствует
700	494744.13	1320881.73	Аналитический метод	0.10	Закрепление отсутствует
701	494745.66	1320872.31	Аналитический метод	0.10	Закрепление отсутствует
697	494764.53	1320875.78	Аналитический метод	0.10	Закрепление отсутствует
702	495816.64	1322562.41	Аналитический метод	0.10	Закрепление отсутствует
703	495814.23	1322571.86	Аналитический метод	0.10	Закрепление отсутствует
704	495825.86	1322574.82	Аналитический метод	0.10	Закрепление отсутствует
705	495816.85	1322611.13	Аналитический метод	0.10	Закрепление отсутствует
706	495808.74	1322609.05	Аналитический метод	0.10	Закрепление отсутствует
707	495685.13	1322575.85	Аналитический метод	0.10	Закрепление отсутствует
708	495685.75	1322573.24	Аналитический метод	0.10	Закрепление отсутствует
709	495601.88	1322543.48	Аналитический метод	0.10	Закрепление отсутствует
710	495601.14	1322546.39	Аналитический метод	0.10	Закрепление отсутствует
711	495573.99	1322537.80	Аналитический метод	0.10	Закрепление отсутствует
712	495546.38	1322529.62	Аналитический метод	0.10	Закрепление отсутствует
713	495362.84	1322471.74	Аналитический метод	0.10	Закрепление отсутствует
714	495238.55	1322485.80	Аналитический метод	0.10	Закрепление отсутствует
715	495142.46	1322499.95	Аналитический метод	0.10	Закрепление отсутствует
716	495109.28	1322489.78	Аналитический метод	0.10	Закрепление отсутствует
717	495136.95	1322493.31	Аналитический метод	0.10	Закрепление отсутствует

2. Сведения о характерных точках границ объекта					
Обозначение характерных точек границ	Координаты, м		Метод определения координат характерной точки	Средняя квадратическая погрешность положения характерной точки (Mt), м	Описание обозначения точки на местности (при наличии)
	X	Y			
1	2	3	4	5	6
718	495224.75	1322483.31	Аналитический метод	0.10	Закрепление отсутствует
719	495334.79	1322461.57	Аналитический метод	0.10	Закрепление отсутствует
720	495634.32	1322521.86	Аналитический метод	0.10	Закрепление отсутствует
721	495642.26	1322523.28	Аналитический метод	0.10	Закрепление отсутствует
702	495816.64	1322562.41	Аналитический метод	0.10	Закрепление отсутствует
722	494963.48	1322438.27	Аналитический метод	0.10	Закрепление отсутствует
723	494907.94	1322410.36	Аналитический метод	0.10	Закрепление отсутствует
724	494901.00	1322402.69	Аналитический метод	0.10	Закрепление отсутствует
725	494905.50	1322407.30	Аналитический метод	0.10	Закрепление отсутствует
726	494994.99	1322454.76	Аналитический метод	0.10	Закрепление отсутствует
727	494960.60	1322444.22	Аналитический метод	0.10	Закрепление отсутствует
722	494963.48	1322438.27	Аналитический метод	0.10	Закрепление отсутствует
728	495033.91	1322470.87	Аналитический метод	0.10	Закрепление отсутствует
729	495063.36	1322479.89	Аналитический метод	0.10	Закрепление отсутствует
730	495046.99	1322477.81	Аналитический метод	0.10	Закрепление отсутствует
728	495033.91	1322470.87	Аналитический метод	0.10	Закрепление отсутствует
731	494772.44	1322070.66	Аналитический метод	0.10	Закрепление отсутствует
732	494779.59	1322108.33	Аналитический метод	0.10	Закрепление отсутствует
733	494790.22	1322169.16	Аналитический метод	0.10	Закрепление отсутствует
734	494800.81	1322242.56	Аналитический метод	0.10	Закрепление отсутствует
735	494722.26	1322256.58	Аналитический метод	0.10	Закрепление отсутствует
736	494661.53	1322263.36	Аналитический метод	0.10	Закрепление отсутствует
737	494595.97	1322217.38	Аналитический метод	0.10	Закрепление отсутствует
738	494593.11	1322215.40	Аналитический метод	0.10	Закрепление отсутствует
739	494632.50	1322213.71	Аналитический метод	0.10	Закрепление отсутствует

2. Сведения о характерных точках границ объекта					
Обозначение характерных точек границ	Координаты, м		Метод определения координат характерной точки	Средняя квадратическая погрешность положения характерной точки (Mt), м	Описание обозначения точки на местности (при наличии)
	X	Y			
1	2	3	4	5	6
740	494608.80	1322062.42	Аналитический метод	0.10	Закрепление отсутствует
741	494537.42	1321590.96	Аналитический метод	0.10	Закрепление отсутствует
742	494679.61	1321567.20	Аналитический метод	0.10	Закрепление отсутствует
743	494679.68	1321567.66	Аналитический метод	0.10	Закрепление отсутствует
744	494732.94	1321877.18	Аналитический метод	0.10	Закрепление отсутствует
745	494754.37	1321997.98	Аналитический метод	0.10	Закрепление отсутствует
746	494734.91	1321999.99	Аналитический метод	0.10	Закрепление отсутствует
747	494736.31	1322007.63	Аналитический метод	0.10	Закрепление отсутствует
748	494729.58	1322008.94	Аналитический метод	0.10	Закрепление отсутствует
749	494730.87	1322018.37	Аналитический метод	0.10	Закрепление отсутствует
750	494745.87	1322075.65	Аналитический метод	0.10	Закрепление отсутствует
731	494772.44	1322070.66	Аналитический метод	0.10	Закрепление отсутствует
751	494782.92	1322104.42	Аналитический метод	0.10	Закрепление отсутствует
752	494799.02	1322103.58	Аналитический метод	0.10	Закрепление отсутствует
753	494827.74	1322103.50	Аналитический метод	0.10	Закрепление отсутствует
754	494842.22	1322104.24	Аналитический метод	0.10	Закрепление отсутствует
755	494840.50	1322103.03	Аналитический метод	0.10	Закрепление отсутствует
756	494839.95	1322100.37	Аналитический метод	0.10	Закрепление отсутствует
757	494843.29	1322099.80	Аналитический метод	0.10	Закрепление отсутствует
758	494850.96	1322098.76	Аналитический метод	0.10	Закрепление отсутствует
759	494851.46	1322105.04	Аналитический метод	0.10	Закрепление отсутствует
760	494851.57	1322107.23	Аналитический метод	0.10	Закрепление отсутствует
761	494842.02	1322108.24	Аналитический метод	0.10	Закрепление отсутствует
762	494827.64	1322107.50	Аналитический метод	0.10	Закрепление отсутствует
763	494799.12	1322107.58	Аналитический метод	0.10	Закрепление отсутствует

2. Сведения о характерных точках границ объекта					
Обозначение характерных точек границ	Координаты, м		Метод определения координат характерной точки	Средняя квадратическая погрешность положения характерной точки (Mt), м	Описание обозначения точки на местности (при наличии)
	X	Y			
1	2	3	4	5	6
764	494783.66	1322108.38	Аналитический метод	0.10	Закрепление отсутствует
765	494794.17	1322168.53	Аналитический метод	0.10	Закрепление отсутствует
766	494804.72	1322241.66	Аналитический метод	0.10	Закрепление отсутствует
767	494806.00	1322241.36	Аналитический метод	0.10	Закрепление отсутствует
768	494808.35	1322249.84	Аналитический метод	0.10	Закрепление отсутствует
769	494807.05	1322250.34	Аналитический метод	0.10	Закрепление отсутствует
770	494832.59	1322315.17	Аналитический метод	0.10	Закрепление отсутствует
771	494847.05	1322341.71	Аналитический метод	0.10	Закрепление отсутствует
772	494907.93	1322404.06	Аналитический метод	0.10	Закрепление отсутствует
773	495015.22	1322460.96	Аналитический метод	0.10	Закрепление отсутствует
774	495086.74	1322482.88	Аналитический метод	0.10	Закрепление отсутствует
775	495136.97	1322489.28	Аналитический метод	0.10	Закрепление отсутствует
776	495224.14	1322479.36	Аналитический метод	0.10	Закрепление отсутствует
777	495334.80	1322457.49	Аналитический метод	0.10	Закрепление отсутствует
778	495635.06	1322517.93	Аналитический метод	0.10	Закрепление отсутствует
779	495643.05	1322519.36	Аналитический метод	0.10	Закрепление отсутствует
780	495819.52	1322558.96	Аналитический метод	0.10	Закрепление отсутствует
781	495824.50	1322560.08	Аналитический метод	0.10	Закрепление отсутствует
782	495831.85	1322562.82	Аналитический метод	0.10	Закрепление отсутствует
783	496050.44	1322614.82	Аналитический метод	0.10	Закрепление отсутствует
784	496116.67	1322322.52	Аналитический метод	0.10	Закрепление отсутствует
785	496447.85	1322398.76	Аналитический метод	0.10	Закрепление отсутствует
786	496528.10	1322048.74	Аналитический метод	0.10	Закрепление отсутствует
787	496526.79	1322038.51	Аналитический метод	0.10	Закрепление отсутствует
788	496484.55	1322040.79	Аналитический метод	0.10	Закрепление отсутствует

2. Сведения о характерных точках границ объекта					
Обозначение характерных точек границ	Координаты, м		Метод определения координат характерной точки	Средняя квадратическая погрешность положения характерной точки (Mt), м	Описание обозначения точки на местности (при наличии)
	X	Y			
1	2	3	4	5	6
789	496451.24	1322036.58	Аналитический метод	0.10	Закрепление отсутствует
790	496452.72	1322026.20	Аналитический метод	0.10	Закрепление отсутствует
791	496452.13	1322022.84	Аналитический метод	0.10	Закрепление отсутствует
792	496448.27	1322022.75	Аналитический метод	0.10	Закрепление отсутствует
793	496447.08	1322017.98	Аналитический метод	0.10	Закрепление отсутствует
794	496455.03	1322016.26	Аналитический метод	0.10	Закрепление отсутствует
795	496456.77	1322026.13	Аналитический метод	0.10	Закрепление отсутствует
796	496455.77	1322033.12	Аналитический метод	0.10	Закрепление отсутствует
797	496484.69	1322036.77	Аналитический метод	0.10	Закрепление отсутствует
798	496526.03	1322034.53	Аналитический метод	0.10	Закрепление отсутствует
799	496474.57	1321824.59	Аналитический метод	0.10	Закрепление отсутствует
800	496239.00	1321554.44	Аналитический метод	0.10	Закрепление отсутствует
801	496268.68	1321527.83	Аналитический метод	0.10	Закрепление отсутствует
802	496248.42	1321515.47	Аналитический метод	0.10	Закрепление отсутствует
803	496241.52	1321510.33	Аналитический метод	0.10	Закрепление отсутствует
804	496237.73	1321513.91	Аналитический метод	0.10	Закрепление отсутствует
805	496183.02	1321561.26	Аналитический метод	0.10	Закрепление отсутствует
806	496112.16	1321623.79	Аналитический метод	0.10	Закрепление отсутствует
807	495964.61	1321754.53	Аналитический метод	0.10	Закрепление отсутствует
808	495953.97	1321762.88	Аналитический метод	0.10	Закрепление отсутствует
809	495950.30	1321759.09	Аналитический метод	0.10	Закрепление отсутствует
810	495866.47	1321661.45	Аналитический метод	0.10	Закрепление отсутствует
811	495866.20	1321661.46	Аналитический метод	0.10	Закрепление отсутствует
812	495838.43	1321688.20	Аналитический метод	0.10	Закрепление отсутствует
813	495796.67	1321720.21	Аналитический метод	0.10	Закрепление отсутствует

2. Сведения о характерных точках границ объекта					
Обозначение характерных точек границ	Координаты, м		Метод определения координат характерной точки	Средняя квадратическая погрешность положения характерной точки (Mt), м	Описание обозначения точки на местности (при наличии)
	X	Y			
1	2	3	4	5	6
814	495798.27	1321722.37	Аналитический метод	0.10	Закрепление отсутствует
815	495739.76	1321768.41	Аналитический метод	0.10	Закрепление отсутствует
816	495693.74	1321776.40	Аналитический метод	0.10	Закрепление отсутствует
817	495689.17	1321768.61	Аналитический метод	0.10	Закрепление отсутствует
818	495683.26	1321771.38	Аналитический метод	0.10	Закрепление отсутствует
819	495650.64	1321789.07	Аналитический метод	0.10	Закрепление отсутствует
820	495628.02	1321803.55	Аналитический метод	0.10	Закрепление отсутствует
821	495586.86	1321819.86	Аналитический метод	0.10	Закрепление отсутствует
822	495393.12	1321835.04	Аналитический метод	0.10	Закрепление отсутствует
823	495300.37	1321844.45	Аналитический метод	0.10	Закрепление отсутствует
824	495237.91	1321852.63	Аналитический метод	0.10	Закрепление отсутствует
825	495221.57	1321849.21	Аналитический метод	0.10	Закрепление отсутствует
826	495053.63	1321874.78	Аналитический метод	0.10	Закрепление отсутствует
827	495037.39	1321878.21	Аналитический метод	0.10	Закрепление отсутствует
828	495048.73	1321960.41	Аналитический метод	0.10	Закрепление отсутствует
829	495025.75	1321963.40	Аналитический метод	0.10	Закрепление отсутствует
830	494868.13	1321984.57	Аналитический метод	0.10	Закрепление отсутствует
831	494799.60	1321994.98	Аналитический метод	0.10	Закрепление отсутствует
832	494759.21	1322001.37	Аналитический метод	0.10	Закрепление отсутствует
833	494755.22	1322001.92	Аналитический метод	0.10	Закрепление отсутствует
834	494739.63	1322003.53	Аналитический метод	0.10	Закрепление отсутствует
835	494740.95	1322010.81	Аналитический метод	0.10	Закрепление отсутствует
836	494734.06	1322012.14	Аналитический метод	0.10	Закрепление отсутствует
837	494734.81	1322017.59	Аналитический метод	0.10	Закрепление отсутствует
838	494748.79	1322071.03	Аналитический метод	0.10	Закрепление отсутствует

2. Сведения о характерных точках границ объекта					
Обозначение характерных точек границ	Координаты, м		Метод определения координат характерной точки	Средняя квадратическая погрешность положения характерной точки (Mt), м	Описание обозначения точки на местности (при наличии)
	X	Y			
1	2	3	4	5	6
839	494775.62	1322065.96	Аналитический метод	0.10	Закрепление отсутствует
751	494782.92	1322104.42	Аналитический метод	0.10	Закрепление отсутствует
840	494575.27	1322207.74	Аналитический метод	0.10	Закрепление отсутствует
841	494575.36	1322210.52	Аналитический метод	0.10	Закрепление отсутствует
842	494573.47	1322209.89	Аналитический метод	0.10	Закрепление отсутствует
843	494573.47	1322207.74	Аналитический метод	0.10	Закрепление отсутствует
840	494575.27	1322207.74	Аналитический метод	0.10	Закрепление отсутствует
844	494742.87	1321057.00	Аналитический метод	0.10	Закрепление отсутствует
845	494742.39	1321059.72	Аналитический метод	0.10	Закрепление отсутствует
846	494732.83	1321060.43	Аналитический метод	0.10	Закрепление отсутствует
847	494733.63	1321055.49	Аналитический метод	0.10	Закрепление отсутствует
844	494742.87	1321057.00	Аналитический метод	0.10	Закрепление отсутствует
848	497735.40	1323034.84	Аналитический метод	0.10	Закрепление отсутствует
849	497734.40	1323039.17	Аналитический метод	0.10	Закрепление отсутствует
850	497722.90	1323036.73	Аналитический метод	0.10	Закрепление отсутствует
851	497723.98	1323032.19	Аналитический метод	0.10	Закрепление отсутствует
848	497735.40	1323034.84	Аналитический метод	0.10	Закрепление отсутствует
852	501149.55	1318739.17	Аналитический метод	0.10	Закрепление отсутствует
853	501172.75	1318656.25	Аналитический метод	0.10	Закрепление отсутствует
854	501172.23	1318672.96	Аналитический метод	0.10	Закрепление отсутствует
855	501153.49	1318739.91	Аналитический метод	0.10	Закрепление отсутствует
852	501149.55	1318739.17	Аналитический метод	0.10	Закрепление отсутствует
856	501181.56	1318624.78	Аналитический метод	0.10	Закрепление отсутствует
857	501226.48	1318464.27	Аналитический метод	0.10	Закрепление отсутствует
858	500427.06	1318374.34	Аналитический метод	0.10	Закрепление отсутствует

2. Сведения о характерных точках границ объекта					
Обозначение характерных точек границ	Координаты, м		Метод определения координат характерной точки	Средняя квадратическая погрешность положения характерной точки (Mt), м	Описание обозначения точки на местности (при наличии)
	X	Y			
1	2	3	4	5	6
859	500371.13	1317870.16	Аналитический метод	0.10	Закрепление отсутствует
860	500368.08	1317870.17	Аналитический метод	0.10	Закрепление отсутствует
861	500361.29	1317870.69	Аналитический метод	0.10	Закрепление отсутствует
862	500360.93	1317868.48	Аналитический метод	0.10	Закрепление отсутствует
863	500334.17	1317870.77	Аналитический метод	0.10	Закрепление отсутствует
864	500330.02	1317871.11	Аналитический метод	0.10	Закрепление отсутствует
865	500290.54	1317875.40	Аналитический метод	0.10	Закрепление отсутствует
866	500286.61	1317875.86	Аналитический метод	0.10	Закрепление отсутствует
867	500224.72	1317881.90	Аналитический метод	0.10	Закрепление отсутствует
868	500209.28	1317883.94	Аналитический метод	0.10	Закрепление отсутствует
869	500180.81	1317886.06	Аналитический метод	0.10	Закрепление отсутствует
870	500177.39	1317886.43	Аналитический метод	0.10	Закрепление отсутствует
871	500158.49	1317888.32	Аналитический метод	0.10	Закрепление отсутствует
872	500157.55	1317872.19	Аналитический метод	0.10	Закрепление отсутствует
873	500154.80	1317838.72	Аналитический метод	0.10	Закрепление отсутствует
874	500157.14	1317838.43	Аналитический метод	0.10	Закрепление отсутствует
875	500170.13	1317837.08	Аналитический метод	0.10	Закрепление отсутствует
876	500169.45	1317826.51	Аналитический метод	0.10	Закрепление отсутствует
877	500174.93	1317825.77	Аналитический метод	0.10	Закрепление отсутствует
878	500175.64	1317829.71	Аналитический метод	0.10	Закрепление отсутствует
879	500173.68	1317829.98	Аналитический метод	0.10	Закрепление отсутствует
880	500174.45	1317841.99	Аналитический метод	0.10	Закрепление отсутствует
881	500173.69	1317842.07	Аналитический метод	0.10	Закрепление отсутствует
882	500173.75	1317842.49	Аналитический метод	0.10	Закрепление отсутствует
883	500169.80	1317843.09	Аналитический метод	0.10	Закрепление отсутствует

2. Сведения о характерных точках границ объекта					
Обозначение характерных точек границ	Координаты, м		Метод определения координат характерной точки	Средняя квадратическая погрешность положения характерной точки (Mt), м	Описание обозначения точки на местности (при наличии)
	X	Y			
1	2	3	4	5	6
884	500169.51	1317841.17	Аналитический метод	0.10	Закрепление отсутствует
885	500159.10	1317842.25	Аналитический метод	0.10	Закрепление отсутствует
886	500161.54	1317871.96	Аналитический метод	0.10	Закрепление отсутствует
887	500162.24	1317883.92	Аналитический метод	0.10	Закрепление отсутствует
888	500176.98	1317882.45	Аналитический метод	0.10	Закрепление отсутствует
889	500180.44	1317882.08	Аналитический метод	0.10	Закрепление отсутствует
890	500208.87	1317879.96	Аналитический метод	0.10	Закрепление отсутствует
891	500224.26	1317877.93	Аналитический метод	0.10	Закрепление отсутствует
892	500286.19	1317871.88	Аналитический метод	0.10	Закрепление отсутствует
893	500290.09	1317871.42	Аналитический метод	0.10	Закрепление отсутствует
894	500329.64	1317867.12	Аналитический метод	0.10	Закрепление отсутствует
895	500333.84	1317866.78	Аналитический метод	0.10	Закрепление отсутствует
896	500364.28	1317864.18	Аналитический метод	0.10	Закрепление отсутствует
897	500364.65	1317866.42	Аналитический метод	0.10	Закрепление отсутствует
898	500368.06	1317866.17	Аналитический метод	0.10	Закрепление отсутствует
899	500374.71	1317866.13	Аналитический метод	0.10	Закрепление отсутствует
900	500430.69	1318370.72	Аналитический метод	0.10	Закрепление отсутствует
901	501231.60	1318460.82	Аналитический метод	0.10	Закрепление отсутствует
902	501191.32	1318604.77	Аналитический метод	0.10	Закрепление отсутствует
856	501181.56	1318624.78	Аналитический метод	0.10	Закрепление отсутствует
903	495204.23	1323053.76	Аналитический метод	0.10	Закрепление отсутствует
904	495203.20	1323056.84	Аналитический метод	0.10	Закрепление отсутствует
905	495222.47	1323062.65	Аналитический метод	0.10	Закрепление отсутствует
906	495160.09	1323227.73	Аналитический метод	0.10	Закрепление отсутствует
907	495044.95	1323536.46	Аналитический метод	0.10	Закрепление отсутствует

2. Сведения о характерных точках границ объекта					
Обозначение характерных точек границ	Координаты, м		Метод определения координат характерной точки	Средняя квадратическая погрешность положения характерной точки (Mt), м	Описание обозначения точки на местности (при наличии)
	X	Y			
1	2	3	4	5	6
908	495047.54	1323537.41	Аналитический метод	0.10	Закрепление отсутствует
909	495043.74	1323547.26	Аналитический метод	0.10	Закрепление отсутствует
910	495017.10	1323634.21	Аналитический метод	0.10	Закрепление отсутствует
911	495013.27	1323633.04	Аналитический метод	0.10	Закрепление отсутствует
912	495039.96	1323545.95	Аналитический метод	0.10	Закрепление отсутствует
913	495042.35	1323539.76	Аналитический метод	0.10	Закрепление отсутствует
914	495039.80	1323538.83	Аналитический метод	0.10	Закрепление отсутствует
915	495156.34	1323226.32	Аналитический метод	0.10	Закрепление отсутствует
916	495217.22	1323065.25	Аналитический метод	0.10	Закрепление отсутствует
917	495198.10	1323059.48	Аналитический метод	0.10	Закрепление отсутствует
918	495200.44	1323052.49	Аналитический метод	0.10	Закрепление отсутствует
903	495204.23	1323053.76	Аналитический метод	0.10	Закрепление отсутствует
919	495248.63	1323622.71	Аналитический метод	0.10	Закрепление отсутствует
920	495234.22	1323696.28	Аналитический метод	0.10	Закрепление отсутствует
921	495234.99	1323696.41	Аналитический метод	0.10	Закрепление отсутствует
922	495234.32	1323700.36	Аналитический метод	0.10	Закрепление отсутствует
923	495233.26	1323700.18	Аналитический метод	0.10	Закрепление отсутствует
924	495229.52	1323699.52	Аналитический метод	0.10	Закрепление отсутствует
925	495230.22	1323695.87	Аналитический метод	0.10	Закрепление отсутствует
926	495243.94	1323625.92	Аналитический метод	0.10	Закрепление отсутствует
927	495241.45	1323625.46	Аналитический метод	0.10	Закрепление отсутствует
928	495241.91	1323622.97	Аналитический метод	0.10	Закрепление отсутствует
929	495245.47	1323622.13	Аналитический метод	0.10	Закрепление отсутствует
919	495248.63	1323622.71	Аналитический метод	0.10	Закрепление отсутствует
930	492479.33	1324968.02	Аналитический метод	0.10	Закрепление отсутствует

2. Сведения о характерных точках границ объекта					
Обозначение характерных точек границ	Координаты, м		Метод определения координат характерной точки	Средняя квадратическая погрешность положения характерной точки (Mt), м	Описание обозначения точки на местности (при наличии)
	X	Y			
1	2	3	4	5	6
931	492477.64	1324966.71	Аналитический метод	0.10	Закрепление отсутствует
932	492480.09	1324963.55	Аналитический метод	0.10	Закрепление отсутствует
933	492481.54	1324964.67	Аналитический метод	0.10	Закрепление отсутствует
930	492479.33	1324968.02	Аналитический метод	0.10	Закрепление отсутствует
934	492466.48	1324946.16	Аналитический метод	0.10	Закрепление отсутствует
935	492481.73	1324956.77	Аналитический метод	0.10	Закрепление отсутствует
936	492469.41	1324949.07	Аналитический метод	0.10	Закрепление отсутствует
937	492465.03	1324956.27	Аналитический метод	0.10	Закрепление отсутствует
938	492461.61	1324954.19	Аналитический метод	0.10	Закрепление отсутствует
934	492466.48	1324946.16	Аналитический метод	0.10	Закрепление отсутствует
939	493155.02	1323585.02	Аналитический метод	0.10	Закрепление отсутствует
940	493159.84	1323577.07	Аналитический метод	0.10	Закрепление отсутствует
941	493274.61	1323537.68	Аналитический метод	0.10	Закрепление отсутствует
942	493272.21	1323532.49	Аналитический метод	0.10	Закрепление отсутствует
943	493273.31	1323531.89	Аналитический метод	0.10	Закрепление отсутствует
944	493233.06	1323456.30	Аналитический метод	0.10	Закрепление отсутствует
945	493236.30	1323450.97	Аналитический метод	0.10	Закрепление отсутствует
946	493279.88	1323532.88	Аналитический метод	0.10	Закрепление отсутствует
947	493282.03	1323539.39	Аналитический метод	0.10	Закрепление отсутствует
948	493280.37	1323539.96	Аналитический метод	0.10	Закрепление отсутствует
949	493281.31	1323541.77	Аналитический метод	0.10	Закрепление отсутствует
950	493167.79	1323580.90	Аналитический метод	0.10	Закрепление отсутствует
939	493155.02	1323585.02	Аналитический метод	0.10	Закрепление отсутствует
951	493034.61	1323264.21	Аналитический метод	0.10	Закрепление отсутствует
952	492965.84	1323230.68	Аналитический метод	0.10	Закрепление отсутствует

2. Сведения о характерных точках границ объекта					
Обозначение характерных точек границ	Координаты, м		Метод определения координат характерной точки	Средняя квадратическая погрешность положения характерной точки (Mt), м	Описание обозначения точки на местности (при наличии)
	X	Y			
1	2	3	4	5	6
953	492851.26	1323164.65	Аналитический метод	0.10	Закрепление отсутствует
954	492786.22	1323135.50	Аналитический метод	0.10	Закрепление отсутствует
955	492635.55	1323068.79	Аналитический метод	0.10	Закрепление отсутствует
956	492585.85	1323049.17	Аналитический метод	0.10	Закрепление отсутствует
957	492149.85	1322923.55	Аналитический метод	0.10	Закрепление отсутствует
958	492149.40	1322925.50	Аналитический метод	0.10	Закрепление отсутствует
959	492130.62	1323006.55	Аналитический метод	0.10	Закрепление отсутствует
960	492125.59	1323005.36	Аналитический метод	0.10	Закрепление отсутствует
961	492145.09	1322918.67	Аналитический метод	0.10	Закрепление отсутствует
962	492146.29	1322913.66	Аналитический метод	0.10	Закрепление отсутствует
963	492148.26	1322914.05	Аналитический метод	0.10	Закрепление отсутствует
964	492163.83	1322851.60	Аналитический метод	0.10	Закрепление отсутствует
965	491671.21	1322726.51	Аналитический метод	0.10	Закрепление отсутствует
966	491445.94	1322668.84	Аналитический метод	0.10	Закрепление отсутствует
967	491442.00	1322668.09	Аналитический метод	0.10	Закрепление отсутствует
968	491392.48	1322540.98	Аналитический метод	0.10	Закрепление отсутствует
969	491396.21	1322539.53	Аналитический метод	0.10	Закрепление отсутствует
970	491444.93	1322664.58	Аналитический метод	0.10	Закрепление отсутствует
971	491446.81	1322664.94	Аналитический метод	0.10	Закрепление отсутствует
972	491672.20	1322722.63	Аналитический метод	0.10	Закрепление отсутствует
973	492168.67	1322848.70	Аналитический метод	0.10	Закрепление отсутствует
974	492152.35	1322914.68	Аналитический метод	0.10	Закрепление отсутствует
975	492151.28	1322918.07	Аналитический метод	0.10	Закрепление отсутствует
976	492587.84	1323043.28	Аналитический метод	0.10	Закрепление отсутствует
977	492662.69	1323075.20	Аналитический метод	0.10	Закрепление отсутствует

2. Сведения о характерных точках границ объекта

Обозначение характерных точек границ	Координаты, м		Метод определения координат характерной точки	Средняя квадратическая погрешность положения характерной точки (Mt), м	Описание обозначения точки на местности (при наличии)
	X	Y			
1	2	3	4	5	6
978	492853.47	1323160.12	Аналитический метод	0.10	Закрепление отсутствует
951	493034.61	1323264.21	Аналитический метод	0.10	Закрепление отсутствует

3. Сведения о характерных точках части (частей) границы объекта

Обозначение характерных точек части границы	Координаты, м		Метод определения координат характерной точки	Средняя квадратическая погрешность положения характерной точки (Mt), м	Описание обозначения точки на местности (при наличии)
	X	Y			
1	2	3	4	5	6
-	-	-	-	-	-

Раздел 3

Сведения о местоположении измененных (уточненных) границ объекта

1. Система координат -

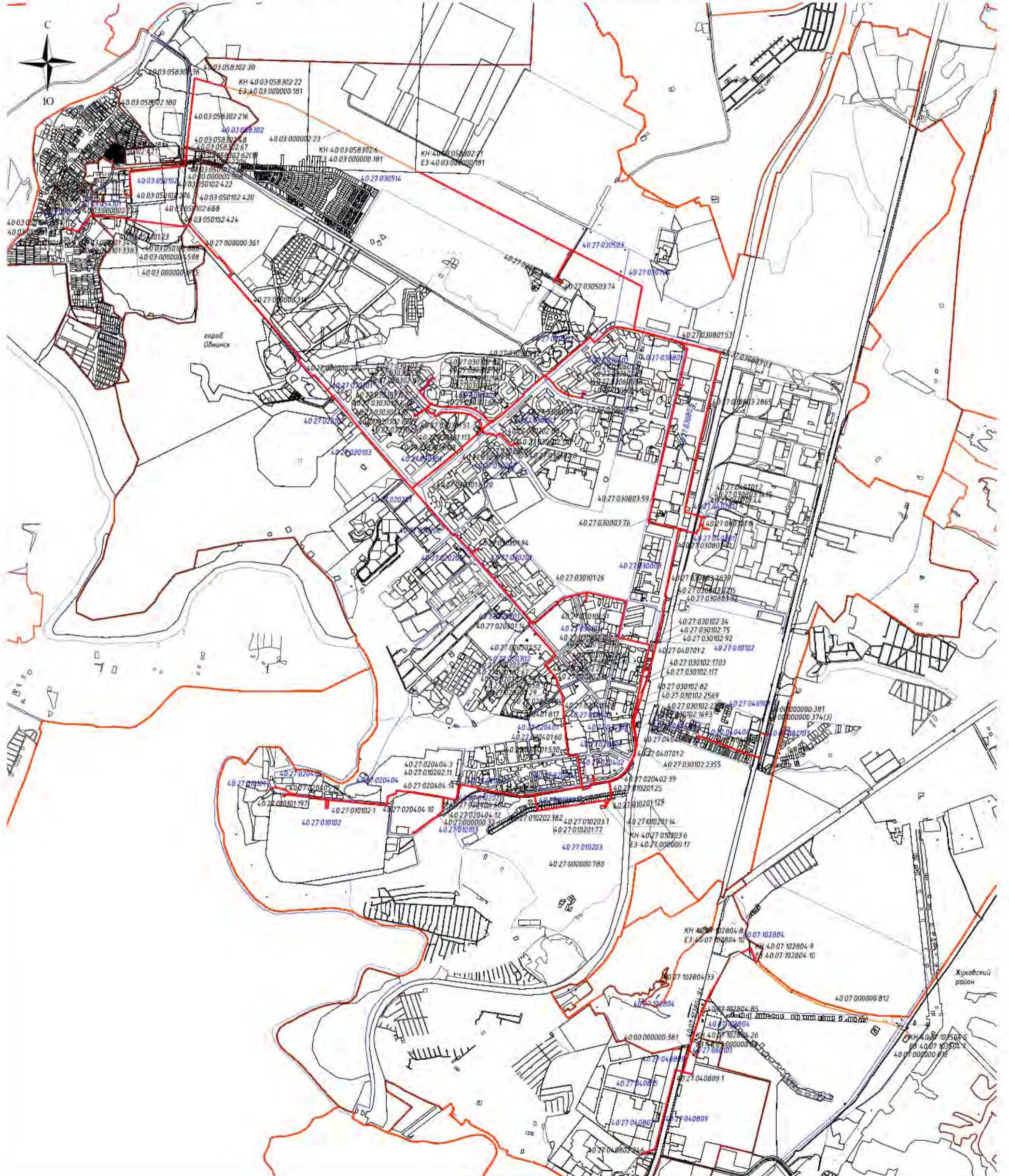
2. Сведения о характерных точках границ объекта

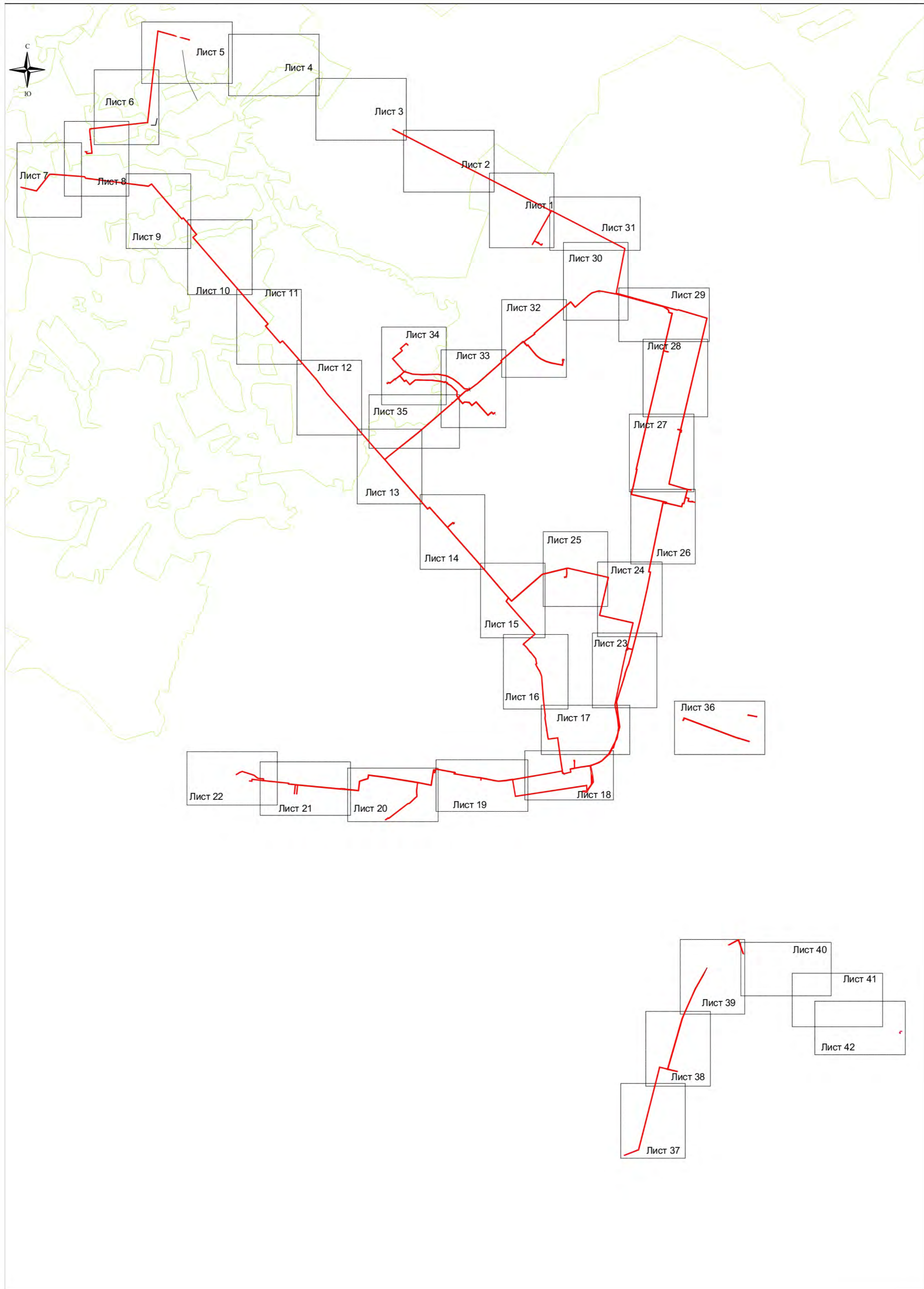
Обозначение характерных точек границ	Существующие координаты, м		Измененные (уточненные) координаты, м		Метод определения координат характерной точки	Средняя квадратическая погрешность положения характерной точки (Mt), м	Описание обозначения точки на местности (при наличии)
	X	Y	X	Y			
1	2	3	4	5	6	7	8
-	-	-	-	-	-	-	

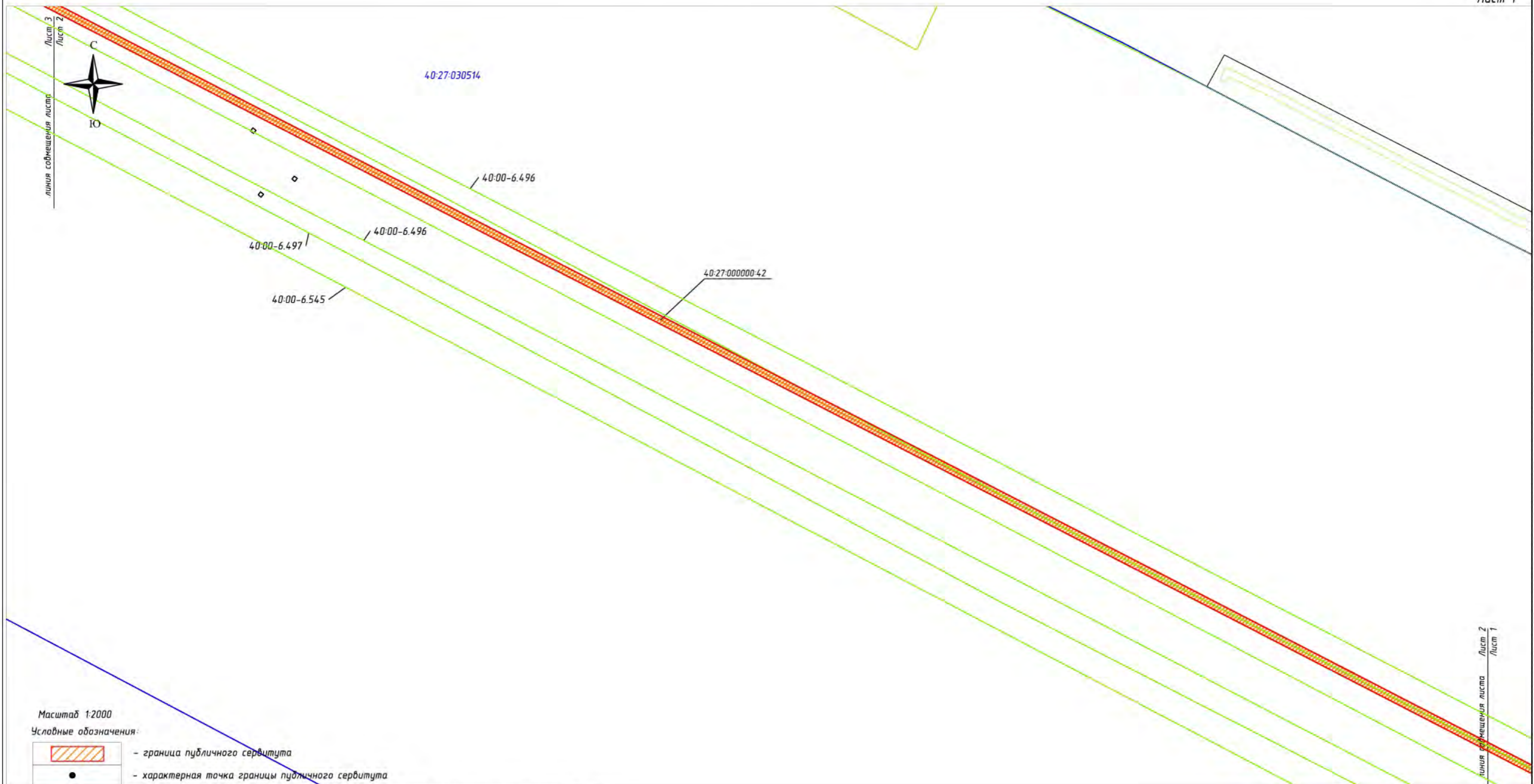
3. Сведения о характерных точках части (частей) границы объекта

Обозначение характерных точек части границы	Существующие координаты, м		Измененные (уточненные) координаты, м		Метод определения координат характерной точки	Средняя квадратическая погрешность положения характерной точки (Mt), м	Описание обозначения точки на местности (при наличии)
	X	Y	X	Y			
1	2	3	4	5	6	7	8
-	-	-	-	-	-	-	

Схема границ публичного сервитута, устанавливаемого в отношении частей земельных участков с кадастровыми номерами 40:03:000000:1975, 40:03:000000:2706, 40:03:000000:721, 40:03:050101:3383, 40:03:050101:3479, 40:03:050101:3563, 40:03:050101:3964, 40:03:050101:473, 40:03:050102:260, 40:03:050102:276, 40:03:050102:420, 40:03:050102:421, 40:03:050102:422, 40:03:050102:424, 40:03:050102:429, 40:03:050102:430, 40:03:054101:23, 40:03:058302:180, 40:03:058302:181, 40:03:058302:36, 40:03:058302:62(1), 40:03:058302:67, 40:03:000000:4598, 40:03:050102:686, 40:03:050102:688, 40:03:058302:216, 40:03:050102:694, 40:03:050102:695, 40:03:054101:256, 40:03:050101, 40:03:050102, 40:03:054101, 40:03:058302, 40:00:000000:508, 40:07:000000:172, ЕЗ:40:07:000000:80(КН:40:07:102804:26), ЕЗ:40:07:102804:10 (КН:40:07:102804:8, 40:07:102804:9), ЕЗ:40:07:103504:7(КН:40:07:103504:5), 40:07:102804:33, 40:07:102804:84, 40:07:102804:85, 40:07:102804:26, 40:07:081703, 40:07:102001, 40:07:102804, 40:00:000000:374, ЕЗ:40:27:000000:17(КН:40:27:010203:6), 40:27:030503:75, ЕЗ:40:27:040701:1(КН:40:27:040701:2), 40:27:000000:299, 40:27:000000:314, 40:27:000000:32, 40:27:000000:361, 40:27:010201:77, 40:27:010201:79, 40:27:010201:100, 40:27:010201:102, 40:27:010201:105, 40:27:010201:108, 40:27:010201:109, 40:27:010201:11, 40:27:010201:110, 40:27:010201:114, 40:27:010201:117, 40:27:010201:119, 40:27:010201:127, 40:27:010201:128, 40:27:010201:129, 40:27:010201:13, 40:27:010201:14, 40:27:010201:16, 40:27:010201:17, 40:27:010201:18, 40:27:010201:194, 40:27:010201:22, 40:27:010201:25, 40:27:010201:27, 40:27:010201:28, 40:27:010201:35, 40:27:010201:37, 40:27:010201:39, 40:27:010201:41, 40:27:010201:45, 40:27:010201:52, 40:27:010201:61, 40:27:010201:62, 40:27:010201:73, 40:27:010201:74, 40:27:010201:76, 40:27:010201:78, 40:27:010201:81, 40:27:010201:82, 40:27:010201:84, 40:27:010201:85, 40:27:010201:86, 40:27:010201:90, 40:27:010201:91, 40:27:010201:92, 40:27:010201:93, 40:27:010201:95, 40:27:010202:11, 40:27:010202:182, 40:27:020101:765, 40:27:020301:14, 40:27:020302:16, 40:27:020302:19, 40:27:020302:27, 40:27:020302:29, 40:27:020302:458, 40:27:020302:459, 40:27:020302:52, 40:27:020302:67, 40:27:020401:14, 40:27:020401:21, 40:27:020401:530, 40:27:020401:60, 40:27:020401:817, 40:27:020402:39, 40:27:020403:5, 40:27:020404:10, 40:27:020404:12, 40:27:020404:14, 40:27:020404:3, 40:27:020404:60, 40:27:020405:19, 40:27:030101:26, 40:27:030101:51, 40:27:030102:109, 40:27:030102:117, 40:27:030102:130, 40:27:030102:1693, 40:27:030102:1703, 40:27:030102:2263, 40:27:030102:2355, 40:27:030102:2569, 40:27:030102:34, 40:27:030102:75, 40:27:030102:82, 40:27:030102:90, 40:27:030102:92, 40:27:030201:94, 40:27:030202:88, 40:27:030301:111, 40:27:030301:113, 40:27:030301:138, 40:27:030301:162, 40:27:030301:51, 40:27:030301:6118, 40:27:030301:6120, 40:27:030301:65, 40:27:030301:83, 40:27:030301:86, 40:27:030302:111, 40:27:030302:33, 40:27:030302:49, 40:27:030302:51, 40:27:030302:6309, 40:27:030302:8, 40:27:030302:89, 40:27:030302:90, 40:27:030302:91, 40:27:030503:16, 40:27:030503:92, 40:27:030601:2, 40:27:030601:40, 40:27:030601:69, 40:27:030601:87, 40:27:030601:88, 40:27:030602:110, 40:27:030602:8, 40:27:030801:53, 40:27:030803:1419, 40:27:030803:2215, 40:27:030803:26, 40:27:030803:2839, 40:27:030803:2865, 40:27:030803:33, 40:27:030803:59, 40:27:030803:76, 40:27:030803:91, 40:27:030803:92, 40:27:040301:8, 40:27:040403:93, 40:27:040701:44, 40:27:040802:246, 40:27:040809:1, 40:27:040901:1, 40:27:000000:780, 40:27:010101:196, 40:00:000000:381(24) и земель кадастровых кварталов 40:03:050101, 40:03:050102, 40:03:054101, 40:03:058302, 40:07:081703, 40:07:102804, 40:27:010101, 40:27:010102, 40:27:010201, 40:27:010202, 40:27:010203, 40:27:020102, 40:27:020103, 40:27:020201, 40:27:020205, 40:27:020206, 40:27:020301, 40:27:020302, 40:27:020401, 40:27:020402, 40:27:020403, 40:27:020404, 40:27:020405, 40:27:030101, 40:27:030102, 40:27:030201, 40:27:030202, 40:27:030301, 40:27:030302, 40:27:030503, 40:27:030514, 40:27:030601, 40:27:030602, 40:27:030704, 40:27:030801, 40:27:030803, 40:27:040301, 40:27:040403, 40:27:040404, 40:27:040701, 40:27:040802, 40:27:040809, 40:27:040815, 40:27:060101 общей площадью 157467 кв. м









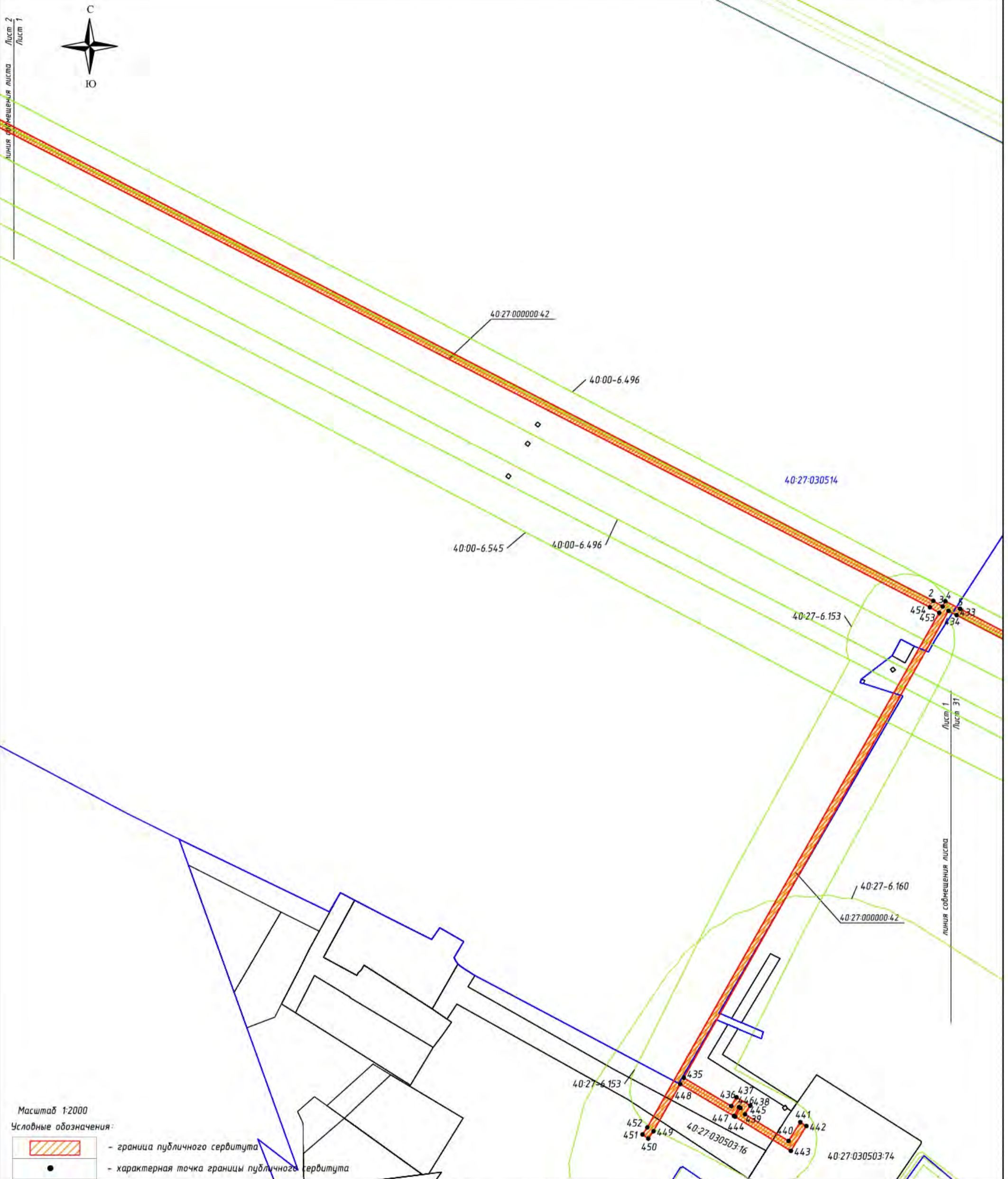




Масштаб 1:2000







Условные обозначения:

	- граница публичного сервитута
	- характерная точка границы публичного сервитута
	- контур существующего сооружения с кадастровым номером 40-27-000000-42, по сведениям ЕГРН
	- граница земельного участка, по сведениям ЕГРН
	- граница охранной зоны, по сведениям ЕГРН
	- граница кадастрового квартала
40-27-030503-16	- кадастровый номер земельного участка
40-27-000000-42	- кадастровый номер объекта капитального строительства
40-27-030503	- номер кадастрового квартала
40-00-6.308	- кадастровый номер охранной зоны



Масштаб 1:2000







Условные обозначения:

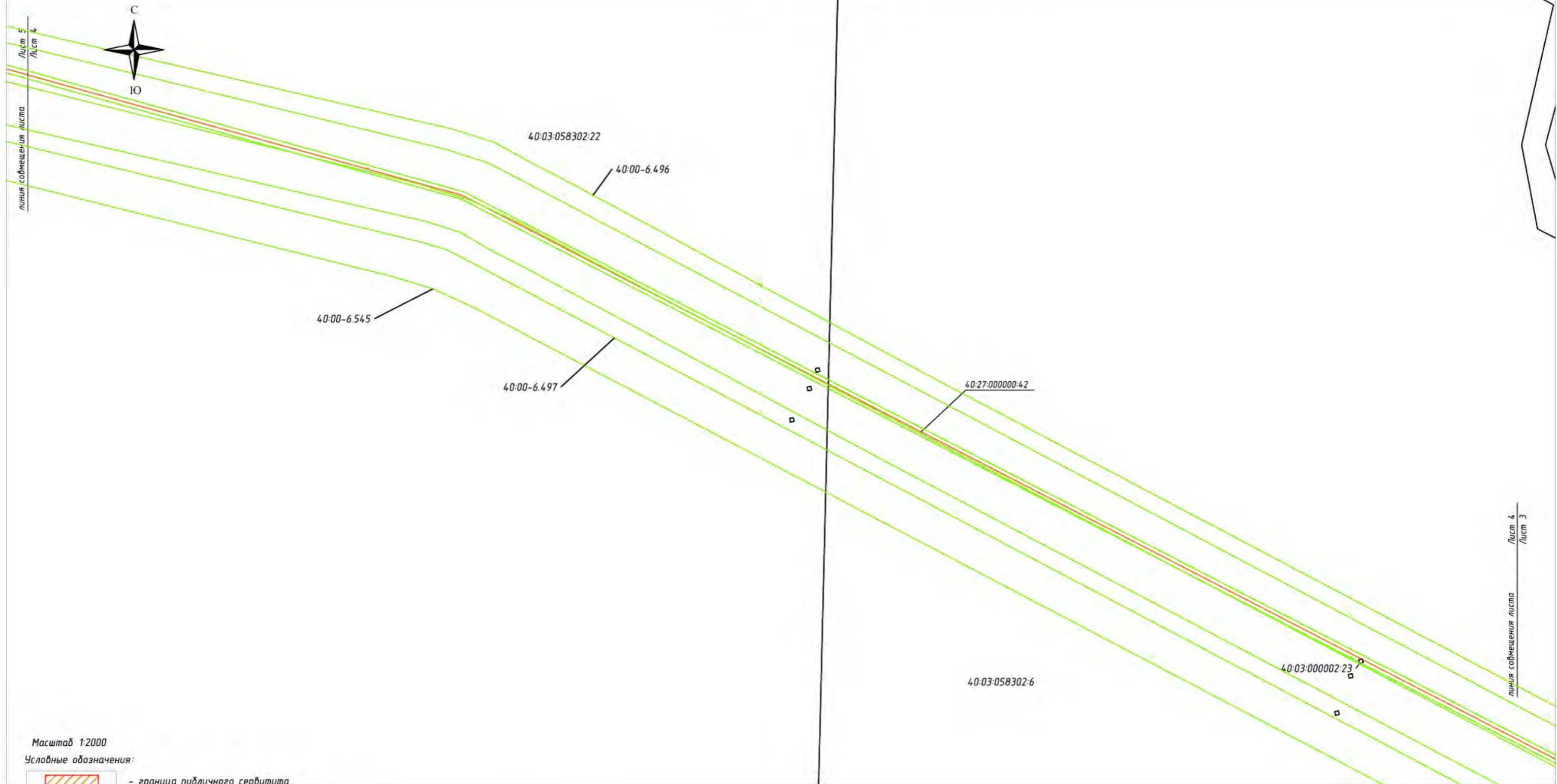
- | | |
|---|--|
|  | - граница публичного сервитута |
|  | - характерная точка границы публичного сервитута |
|  | - контур существующего сооружения с кадастровым номером 40-27-000000-42, по сведениям ЕГРН |
|  | - граница земельного участка, по сведениям ЕГРН |
|  | - граница охранной зоны, по сведениям ЕГРН |
|  | - граница кадастрового квартала |
| 40-27-030503-16 | - кадастровый номер земельного участка |
| 40-27-000000-42 | - кадастровый номер объекта капитального строительства |
| 40-27-030503 | - номер кадастрового квартала |
| 40-00-6.308 | - кадастровый номер охранной зоны |



Масштаб 1:2000







Условные обозначения:

	- граница публичного сервитута
	- характерная точка границы публичного сервитута
	- контур существующего сооружения с кадастровым номером 40:27:000000:42, по сведениям ЕГРН
	- граница земельного участка, по сведениям ЕГРН
	- граница охранной зоны, по сведениям ЕГРН
	- граница кадастрового квартала
40:27:030503:16	- кадастровый номер земельного участка
40:27:000000:42	- кадастровый номер объекта капитального строительства
40:27:030503	- номер кадастрового квартала
40:00-6.308	- кадастровый номер охранной зоны



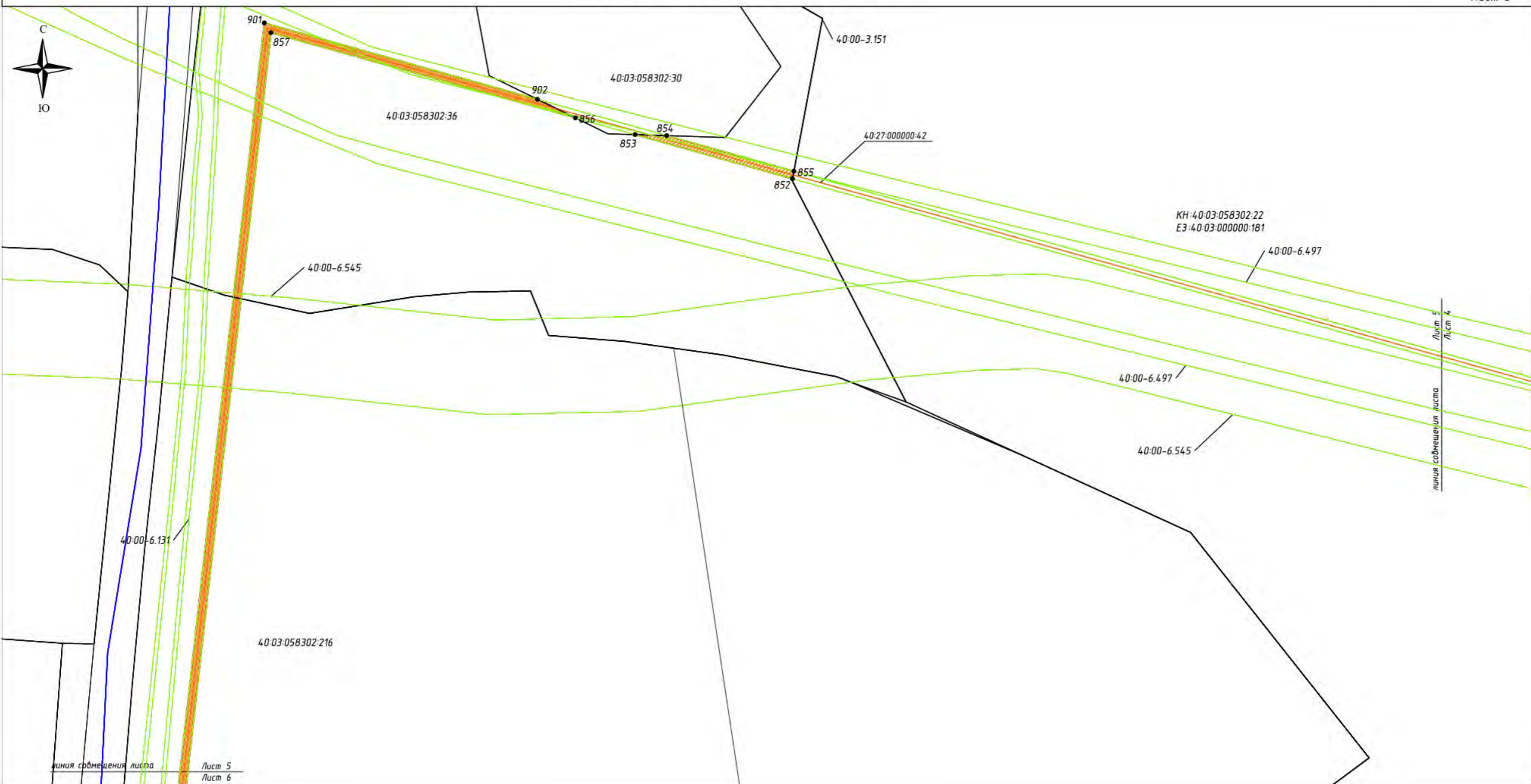
Масштаб 1:2000

Условные обозначения:

	- граница публичного сервитута
	- характерная точка границы публичного сервитута
	- контур существующего сооружения с кадастровым номером 40-27-000000-42, по сведениям ЕГРН
	- граница земельного участка, по сведениям ЕГРН
	- граница охранной зоны, по сведениям ЕГРН
	- граница кадастрового квартала
40-27-030503-16	- кадастровый номер земельного участка
40-27-000000-42	- кадастровый номер объекта капитального строительства
40-27-030503	- номер кадастрового квартала
40-00-6.308	- кадастровый номер охранной зоны







Лист 4
Лист 3
линия сдвигения листа


Лист 5
Лист 4
линия сдвигения листа



Масштаб 1:2000

Условные обозначения:







-  - граница публичного сервитута
-  - характерная точка границы публичного сервитута
-  - контур существующего сооружения с кадастровым номером 40:27:000000:42, по сведениям ЕГРН
-  - граница земельного участка, по сведениям ЕГРН
-  - граница охранной зоны, по сведениям ЕГРН
-  - граница кадастрового квартала


-  - граница муниципального образования
- 40:27:030503:16 - кадастровый номер земельного участка
- 40:27:000000:42 - кадастровый номер объекта капитального строительства
- 40:27:030503 - номер кадастрового квартала
- 40:00-6.308 - кадастровый номер охранной зоны

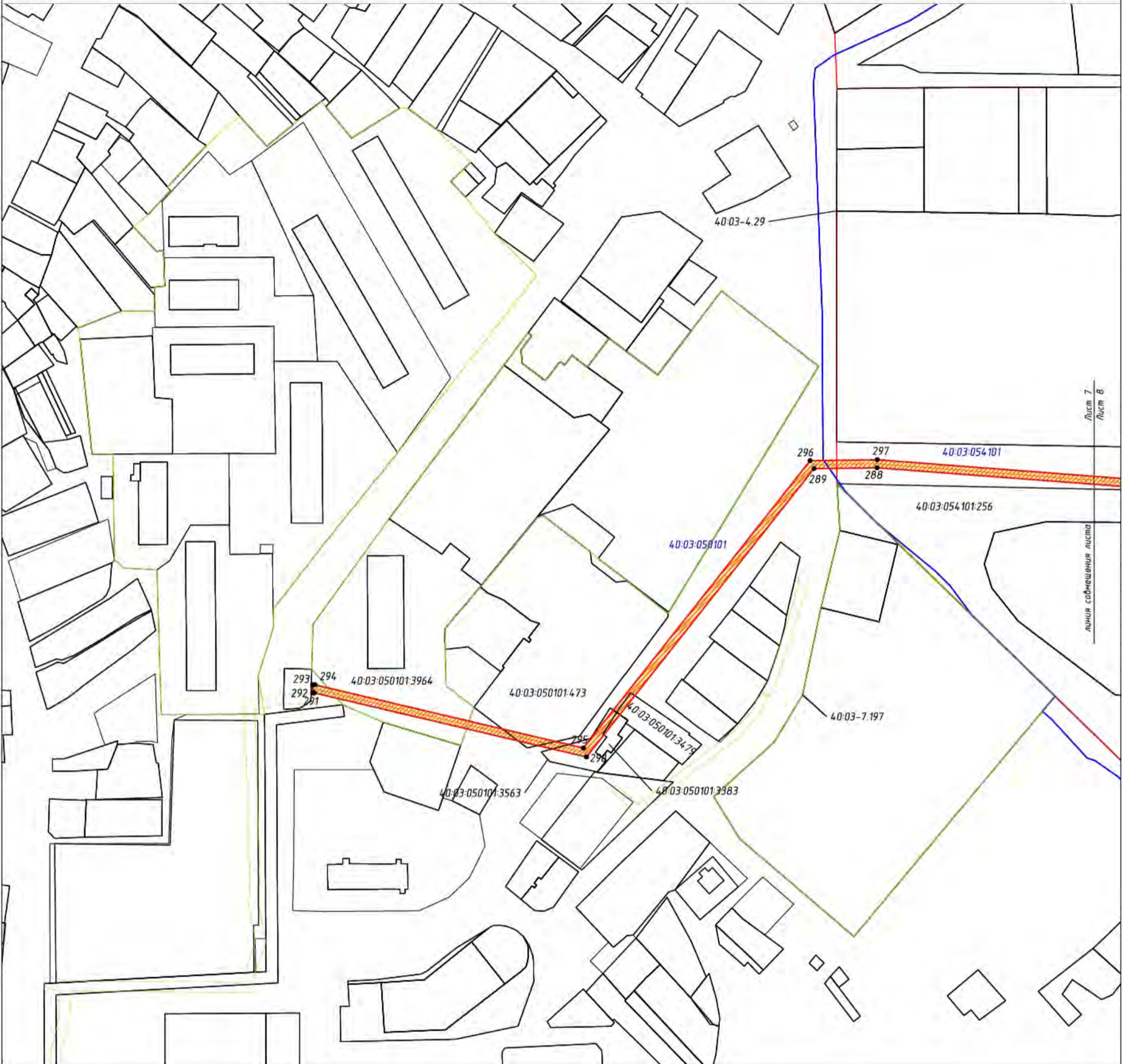


Масштаб 1:2000

Условные обозначения:

-  - граница публичного сервитута
-  - характерная точка границы публичного сервитута
-  - контур существующего сооружения с кадастровым номером 40:27:000000:42, по сведениям ЕГРН
-  - граница земельного участка, по сведениям ЕГРН
-  - граница охранной зоны, по сведениям ЕГРН
-  - граница кадастрового квартала

-  - граница муниципального образования
- 40:27:030503:16 - кадастровый номер земельного участка
- 40:27:000000:42 - кадастровый номер объекта капитального строительства
- 40:27:030503 - номер кадастрового квартала
- 40:03-6.327 - кадастровый номер охранной зоны



Лист 7
Лист 8
Линия смещения листа








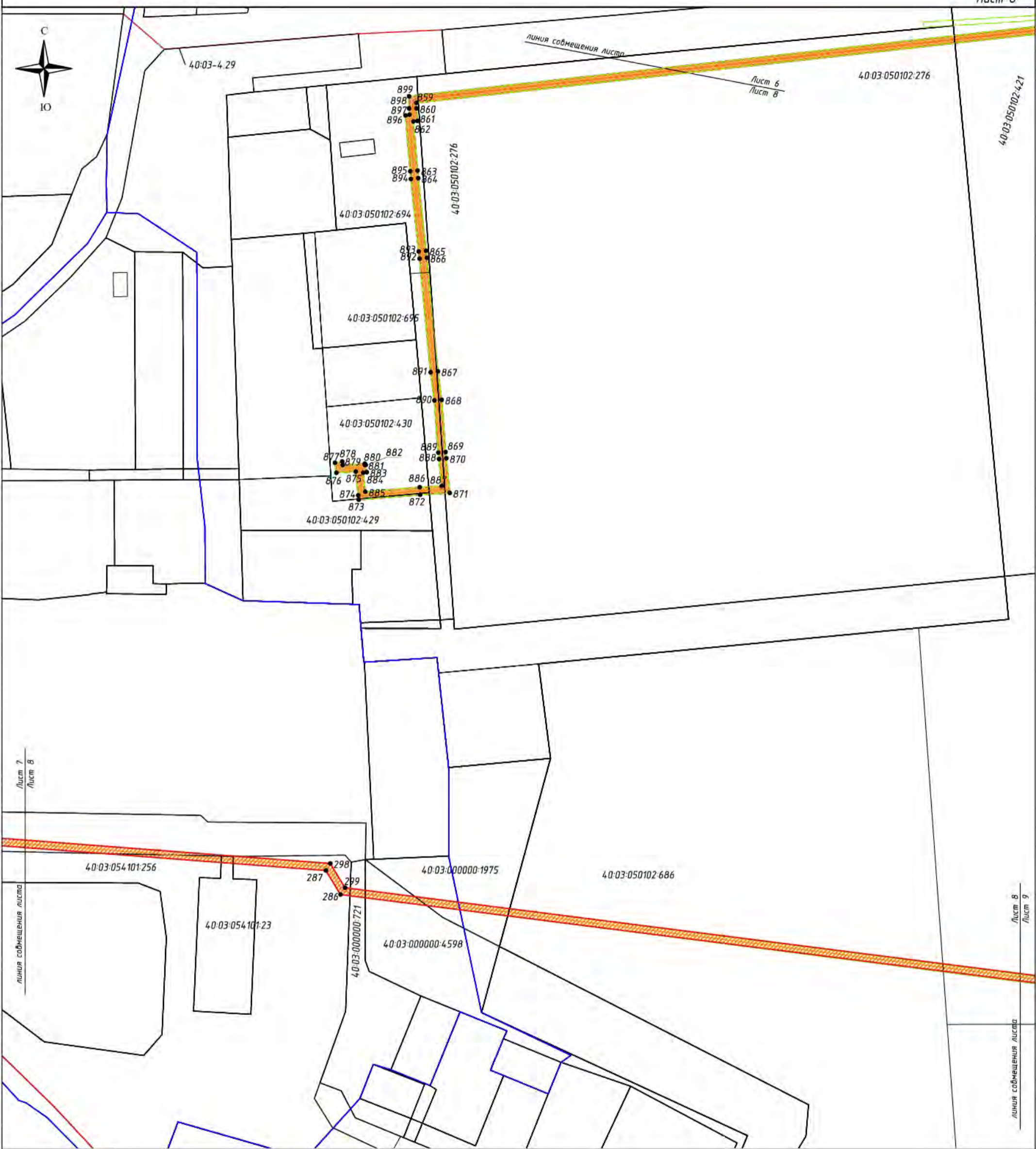







- Масштаб 1:2000
- Условные обозначения:
-  - граница публичного сервитута
 -  - характерная точка границы публичного сервитута
 -  - контур существующего сооружения с кадастровым номером 40-27-000000-42, по сведениям ЕГРН
 -  - граница земельного участка, по сведениям ЕГРН
 -  - граница охранный зоны, по сведениям ЕГРН
 -  - граница кадастрового квартала
 -  - граница муниципального образования
 - 40-27-030503-16 - кадастровый номер земельного участка
 - 40-27-000000-42 - кадастровый номер объекта капитального строительства
 - 40-27-030503 - номер кадастрового квартала
 - 40-03-6.327 - кадастровый номер охранный зоны

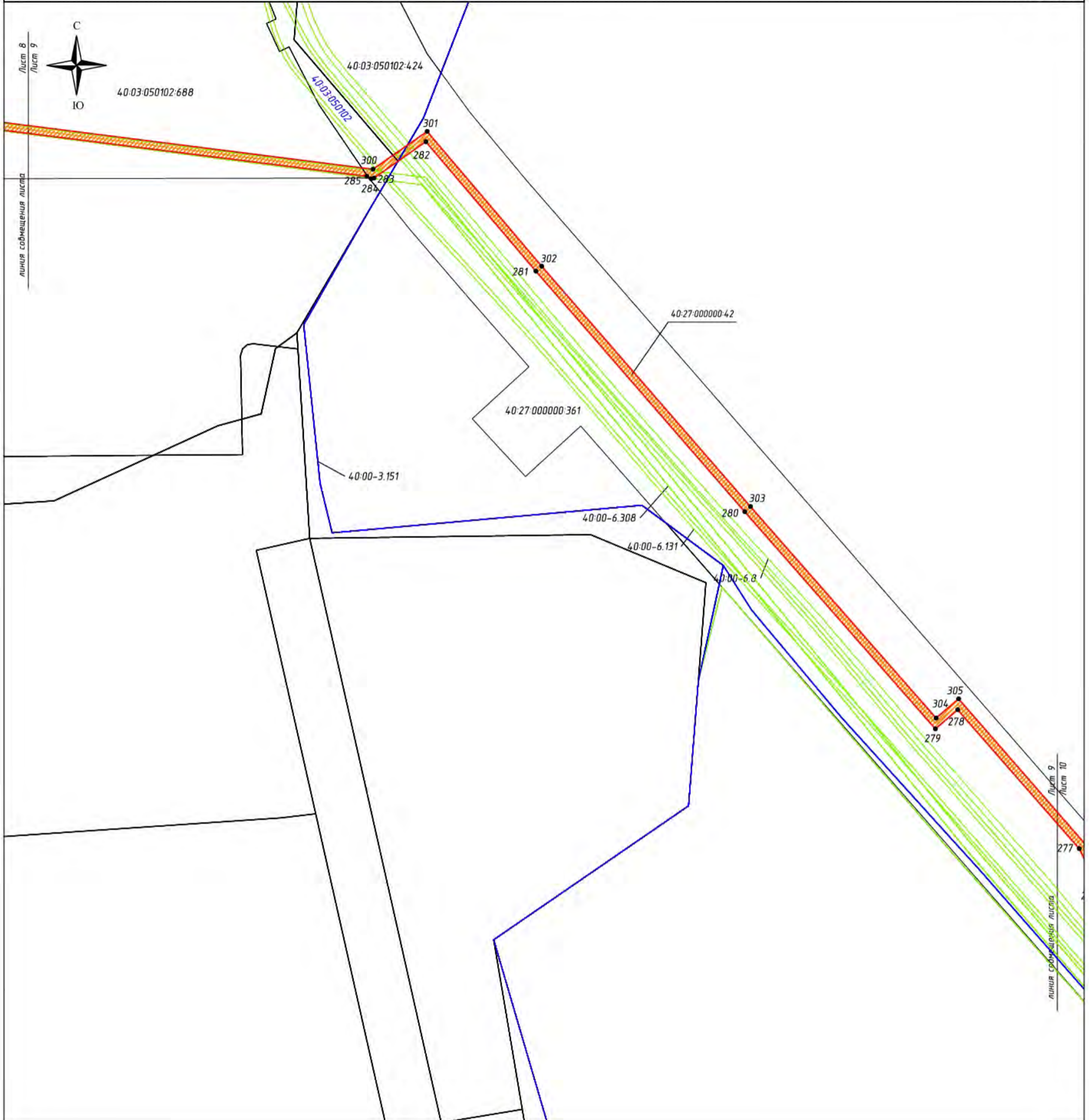
Схема расположения границ публичного сервитута



Масштаб 1:2000








Условные обозначения:

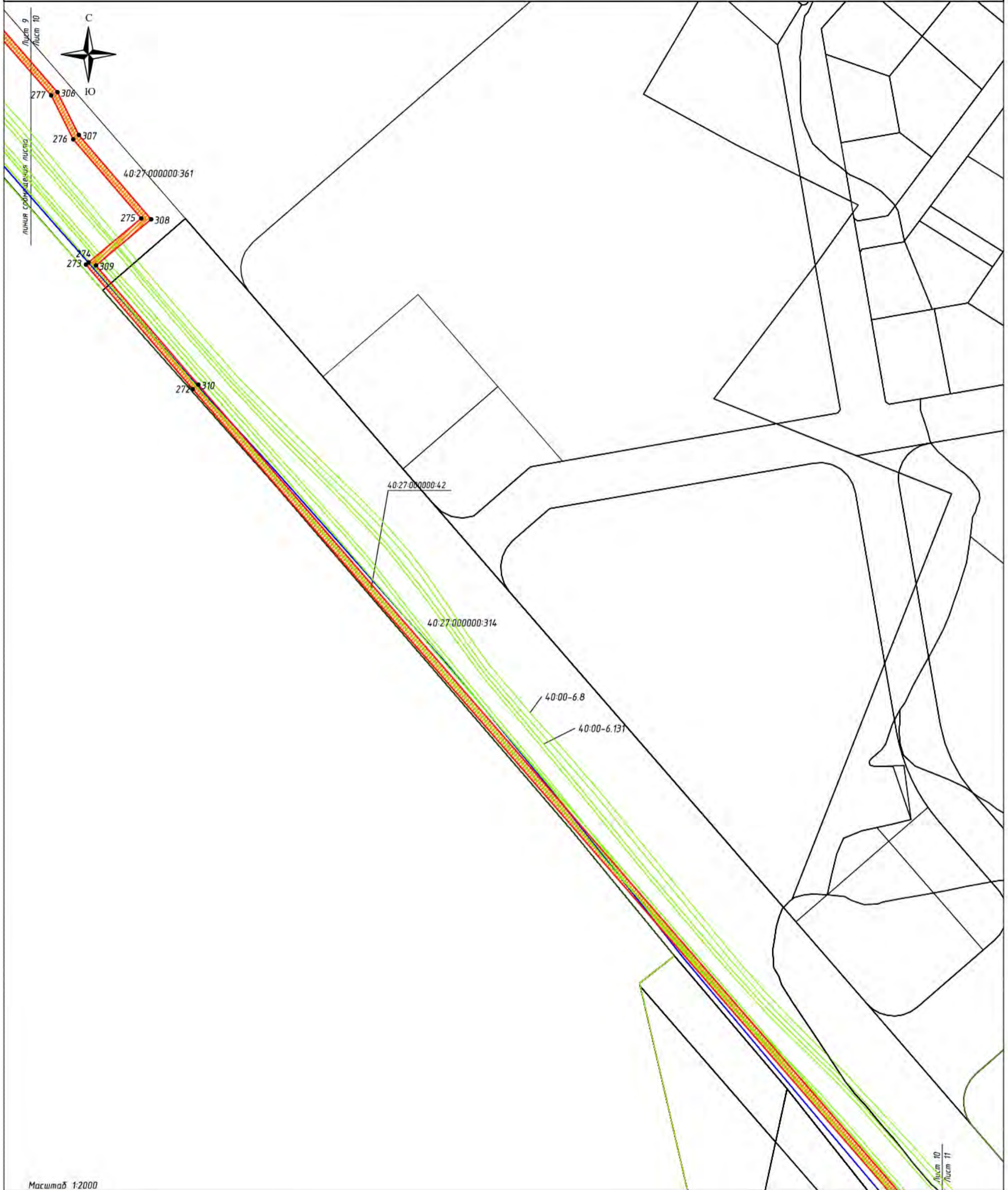
- | | |
|---|--|
|  | - граница публичного сервитута |
|  | - характерная точка границы публичного сервитута |
|  | - контур существующего сооружения с кадастровым номером 40:27:000000-42, по сведениям ЕГРН |
|  | - граница земельного участка, по сведениям ЕГРН |
|  | - граница охранной зоны, по сведениям ЕГРН |
|  | - граница кадастрового квартала |
|  | - граница муниципального образования |
| 40:27:030503:16 | - кадастровый номер земельного участка |
| 40:27:000000:42 | - кадастровый номер объекта капитального строительства |
| 40:27:030503 | - номер кадастрового квартала |
| 40:03-6.327 | - кадастровый номер охранной зоны |



Масштаб 1:2000







Условные обозначения:


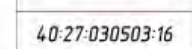
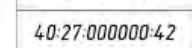
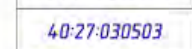
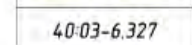
	- граница публичного сервитута
	- характерная точка границы публичного сервитута
	- контур существующего сооружения с кадастровым номером 40-27-000000-42, по сведениям ЕГРН
	- граница земельного участка, по сведениям ЕГРН
	- граница охранной зоны, по сведениям ЕГРН
	- граница кадастрового квартала
	- граница муниципального образования
40-27-030503-16	- кадастровый номер земельного участка
40-27-000000-42	- кадастровый номер объекта капитального строительства
40-27-030503	- номер кадастрового квартала
40-03-6.327	- кадастровый номер охранной зоны



Масштаб 1:2000

Условные обозначения:







-  - граница публичного сервитута
-  - характерная точка границы публичного сервитута
-  - контур существующего сооружения с кадастровым номером 40-27-000000-42, по сведениям ЕГРН
-  - граница земельного участка, по сведениям ЕГРН
-  - граница охранной зоны, по сведениям ЕГРН
-  - граница кадастрового квартала


-  - граница муниципального образования
-  40-27-030503-16 - кадастровый номер земельного участка
-  40-27-000000-42 - кадастровый номер объекта капитального строительства
-  40-27-030503 - номер кадастрового квартала
-  40-03-6.327 - кадастровый номер охранной зоны

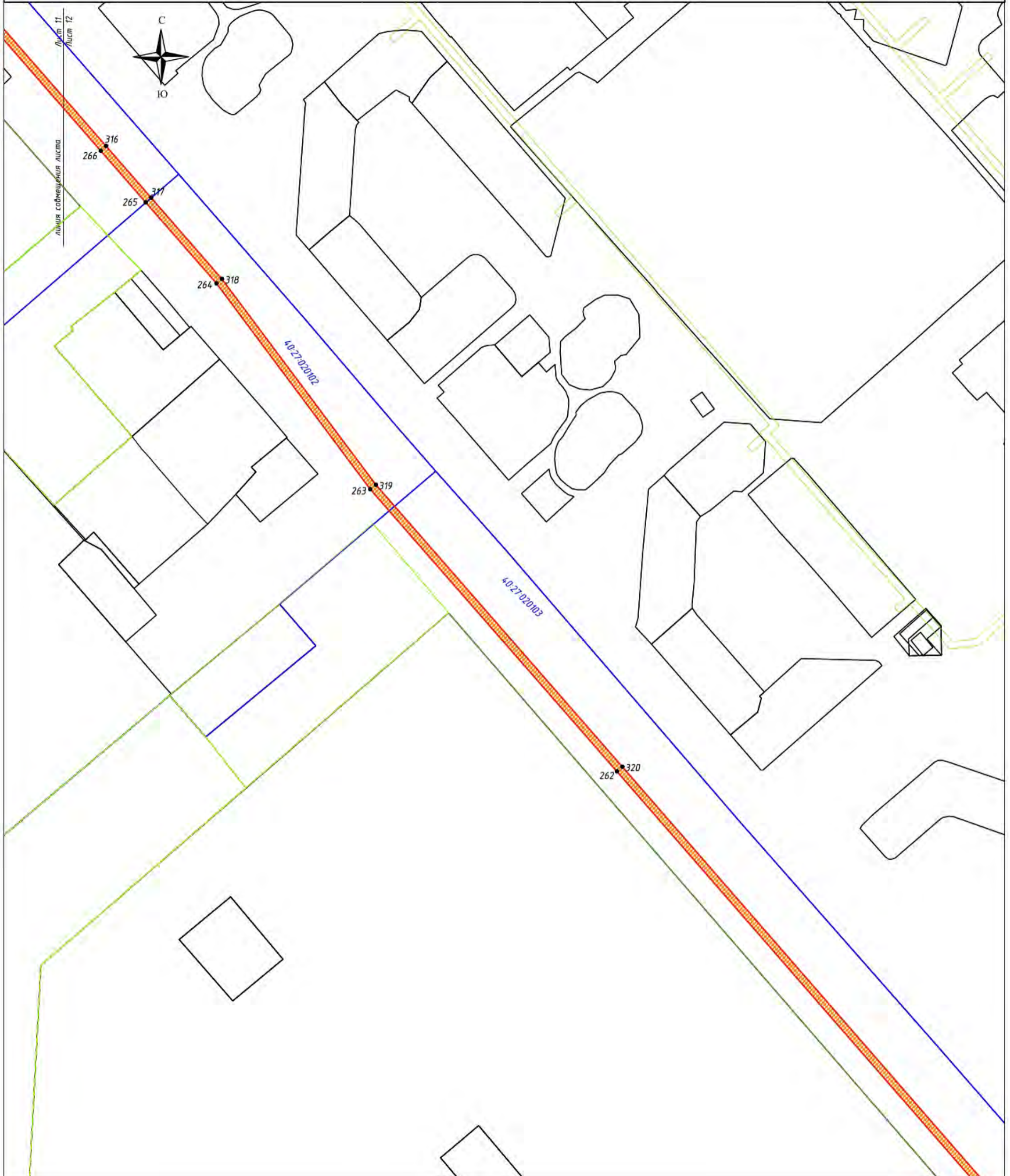


Масштаб 1:2000

Условные обозначения:

	- граница публичного сервитута
	- характерная точка границы публичного сервитута
	- контур существующего сооружения с кадастровым номером 40-27-000000-42, по сведениям ЕГРН
	- граница земельного участка, по сведениям ЕГРН
	- граница охранной зоны, по сведениям ЕГРН
	- граница кадастрового квартала

	- граница муниципального образования
40-27-030503-16	- кадастровый номер земельного участка
40-27-000000-42	- кадастровый номер объекта капитального строительства
40-27-030503	- номер кадастрового квартала
40-03-6.327	- кадастровый номер охранной зоны



Масштаб 1:2000

Условные обозначения:














	- граница публичного сервитута		- граница муниципального образования
	- характерная точка границы публичного сервитута	40:27:030503:16	- кадастровый номер земельного участка
	- контур существующего сооружения с кадастровым номером 40:27:000000:42, по сведениям ЕГРН	40:27:000000:42	- кадастровый номер объекта капитального строительства
	- граница земельного участка, по сведениям ЕГРН	40:27:030503	- номер кадастрового квартала
	- граница охранной зоны, по сведениям ЕГРН	40:03-6.327	- кадастровый номер охранной зоны
	- граница кадастрового квартала		


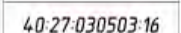



Схема расположения границ публичного сервитута

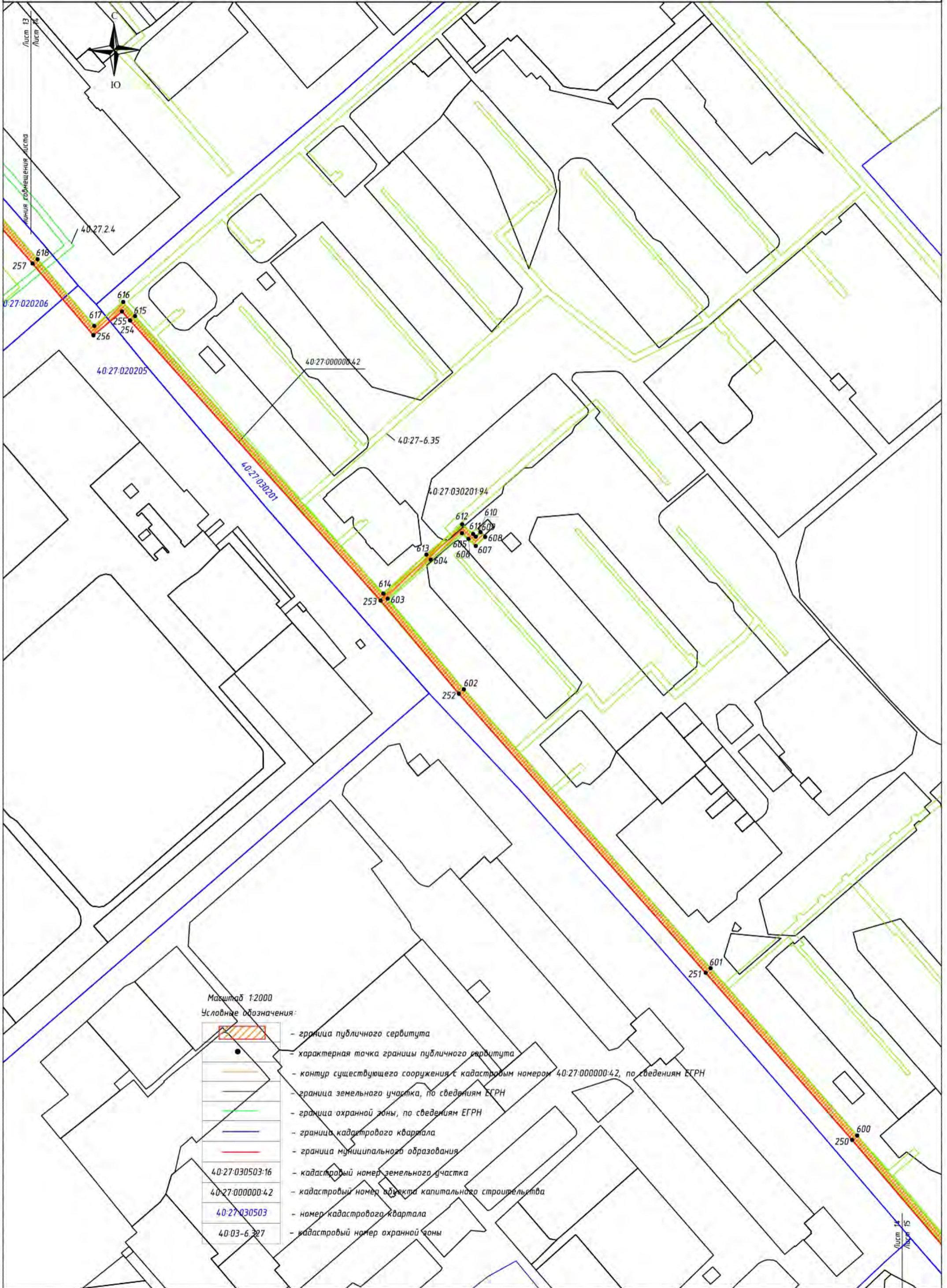


Масштаб 1:2000

Условные обозначения:











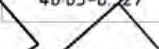
-  - граница публичного сервитута
-  - характерная точка границы публичного сервитута
-  - контур существующего сооружения с кадастровым номером 40:27-000000-42, по сведениям ЕГРН
-  - граница земельного участка, по сведениям ЕГРН
-  - граница охранной зоны, по сведениям ЕГРН
-  - граница кадастрового квартала

-  - граница муниципального образования
-  - кадастровый номер земельного участка
-  - кадастровый номер объекта капитального строительства
-  - номер кадастрового квартала
-  - кадастровый номер охранной зоны



Масштаб 1:2000






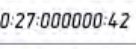

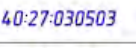

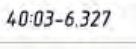

Условные обозначения:

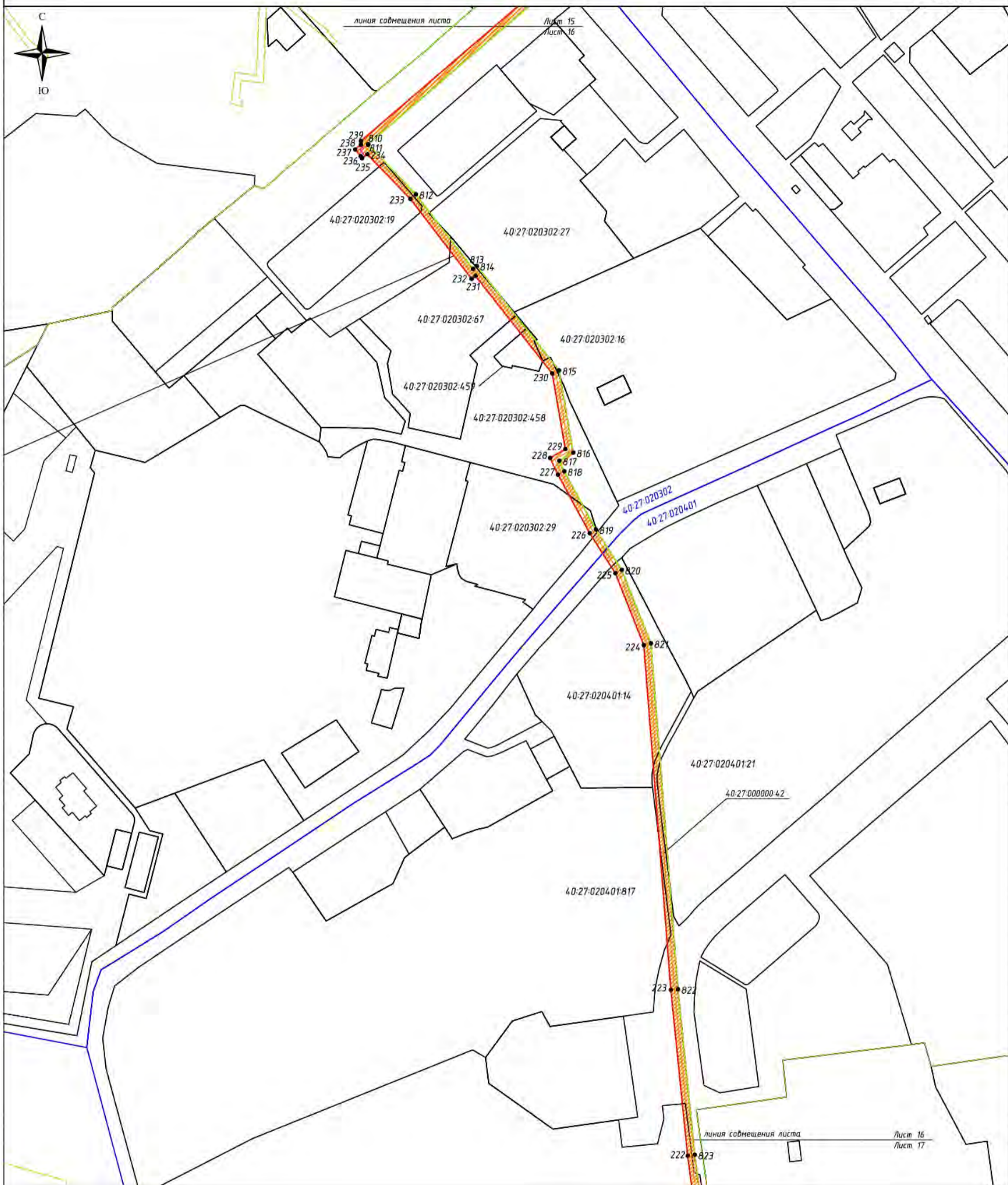
-  - граница публичного сервитута
-  - характерная точка границы публичного сервитута
-  - контур существующего сооружения с кадастровым номером 40-27-000000-42, по сведениям ЕГРН
-  - граница земельного участка, по сведениям ЕГРН
-  - граница охранной зоны, по сведениям ЕГРН
-  - граница кадастрового квартала
-  - граница муниципального образования
-  - кадастровый номер земельного участка
-  - кадастровый номер объекта капитального строительства
-  - номер кадастрового квартала
-  - кадастровый номер охранной зоны



Масштаб 1:2000




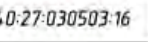





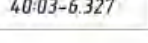

Условные обозначения:

- | | | | |
|---|--|---|--|
|  | - граница публичного сервитута |  | - граница муниципального образования |
|  | - характерная точка границы публичного сервитута |  | - кадастровый номер земельного участка |
|  | - контур существующего сооружения с кадастровым номером 40:27-000000-42, по сведениям ЕГРН |  | - кадастровый номер объекта капитального строительства |
|  | - граница земельного участка, по сведениям ЕГРН |  | 40:27-030503 - номер кадастрового квартала |
|  | - граница охранной зоны, по сведениям ЕГРН |  | 40:03-6.327 - кадастровый номер охранной зоны |
|  | - граница кадастрового квартала | | |



Масштаб 1:2000

Условные обозначения:

	- граница публичного сервитута		- граница муниципального образования
	- характерная точка границы публичного сервитута		40-27-030503-16 - кадастровый номер земельного участка
	- контур существующего сооружения с кадастровым номером 40-27-000000-42, по сведениям ЕГРН		40-27-000000-42 - кадастровый номер объекта капитального строительства
	- граница земельного участка, по сведениям ЕГРН		40-27-030503 - номер кадастрового квартала
	- граница охранной зоны, по сведениям ЕГРН		40-03-6.327 - кадастровый номер охранной зоны
	- граница кадастрового квартала		

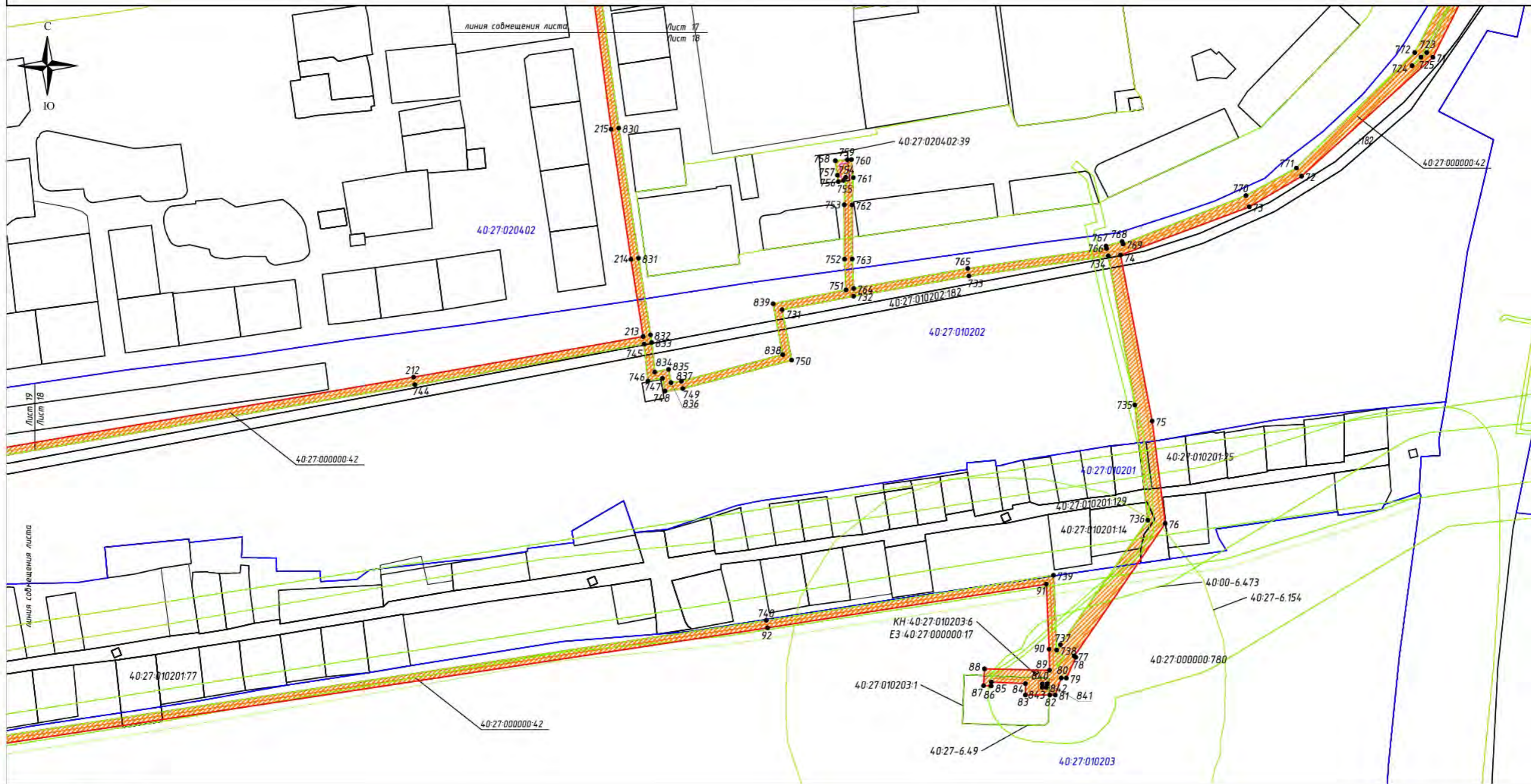


Масштаб 1:2000

Условные обозначения:







	- граница публичного сервитута
	- характерная точка границы публичного сервитута
	- контур существующего сооружения с кадастровым номером 40-27-000000-42, по сведениям ЕГРН
	- граница земельного участка, по сведениям ЕГРН
	- граница охранной зоны, по сведениям ЕГРН
	- граница кадастрового квартала


	- граница муниципального образования
40-27-030503-16	- кадастровый номер земельного участка
40-27-000000-42	- кадастровый номер объекта капитального строительства
40-27-030503	- номер кадастрового квартала
40-03-6.327	- кадастровый номер охранной зоны

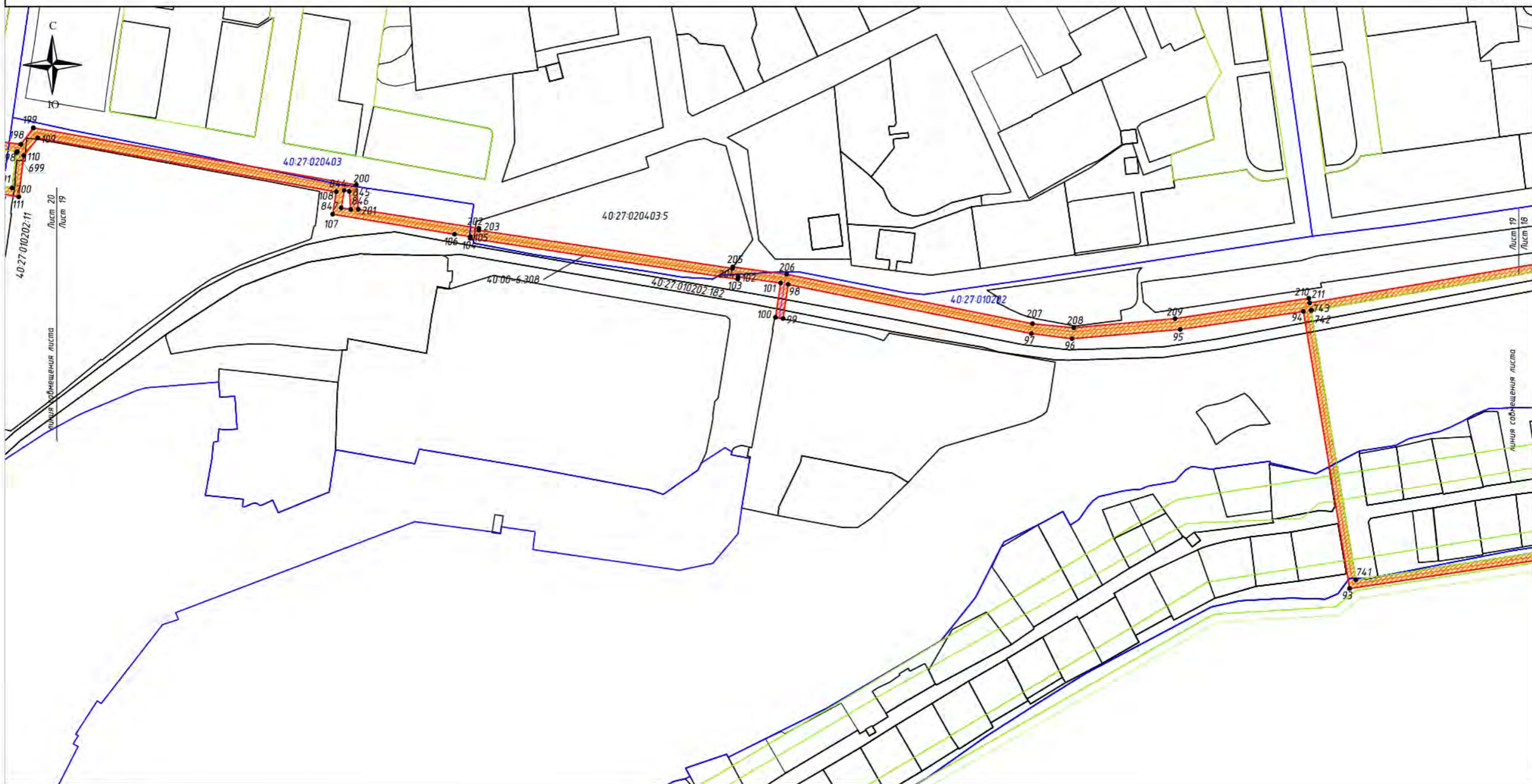


Масштаб 1:2000

Условные обозначения:



-  - граница публичного сервитута
-  - характерная точка границы публичного сервитута
-  - контур существующего сооружения с кадастровым номером 40:27:000000:42, по сведениям ЕГРН
-  - граница земельного участка, по сведениям ЕГРН
-  - граница охранной зоны, по сведениям ЕГРН
-  - граница кадастрового квартала

-  - граница муниципального образования
- 40:27:030503:16 - кадастровый номер земельного участка
- 40:27:000000:42 - кадастровый номер объекта капитального строительства
- 40:27:030503 - номер кадастрового квартала
- 40:03-6.327 - кадастровый номер охранной зоны



Масштаб 1:2000

Условные обозначения:

	- граница публичного сервитута
	- характерная точка границы публичного сервитута
	- контур существующего сооружения с кадастровым номером 40-27-000000-42, по сведениям ЕГРН
	- граница земельного участка, по сведениям ЕГРН
	- граница охранной зоны, по сведениям ЕГРН
	- граница кадастрового квартала


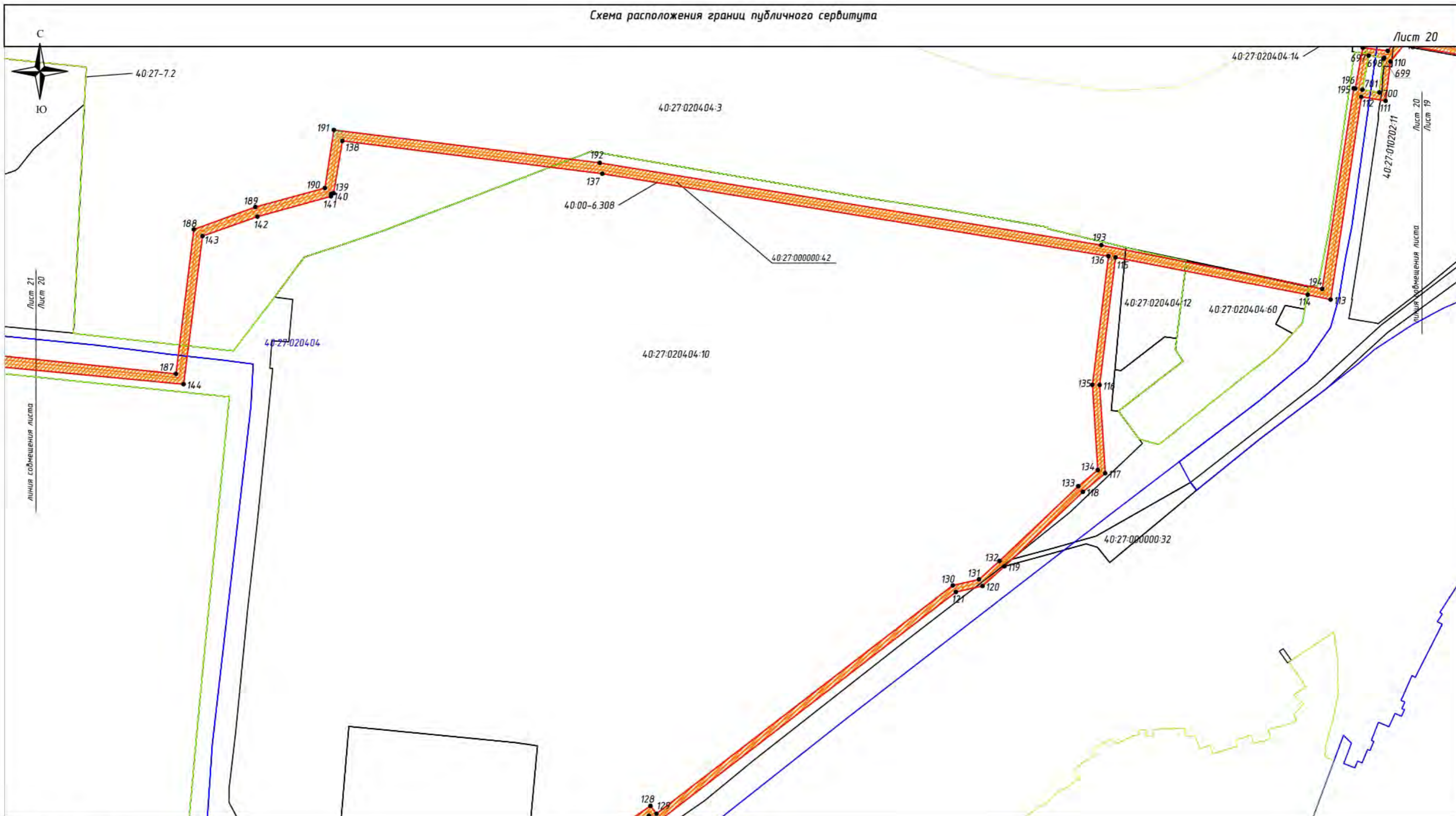






	- граница муниципального образования
40-27-030503-16	- кадастровый номер земельного участка
40-27-000000-42	- кадастровый номер объекта капитального строительства
40-27-030503	- номер кадастрового квартала
40-03-6.327	- кадастровый номер охранной зоны


Схема расположения границ публичного сервитута

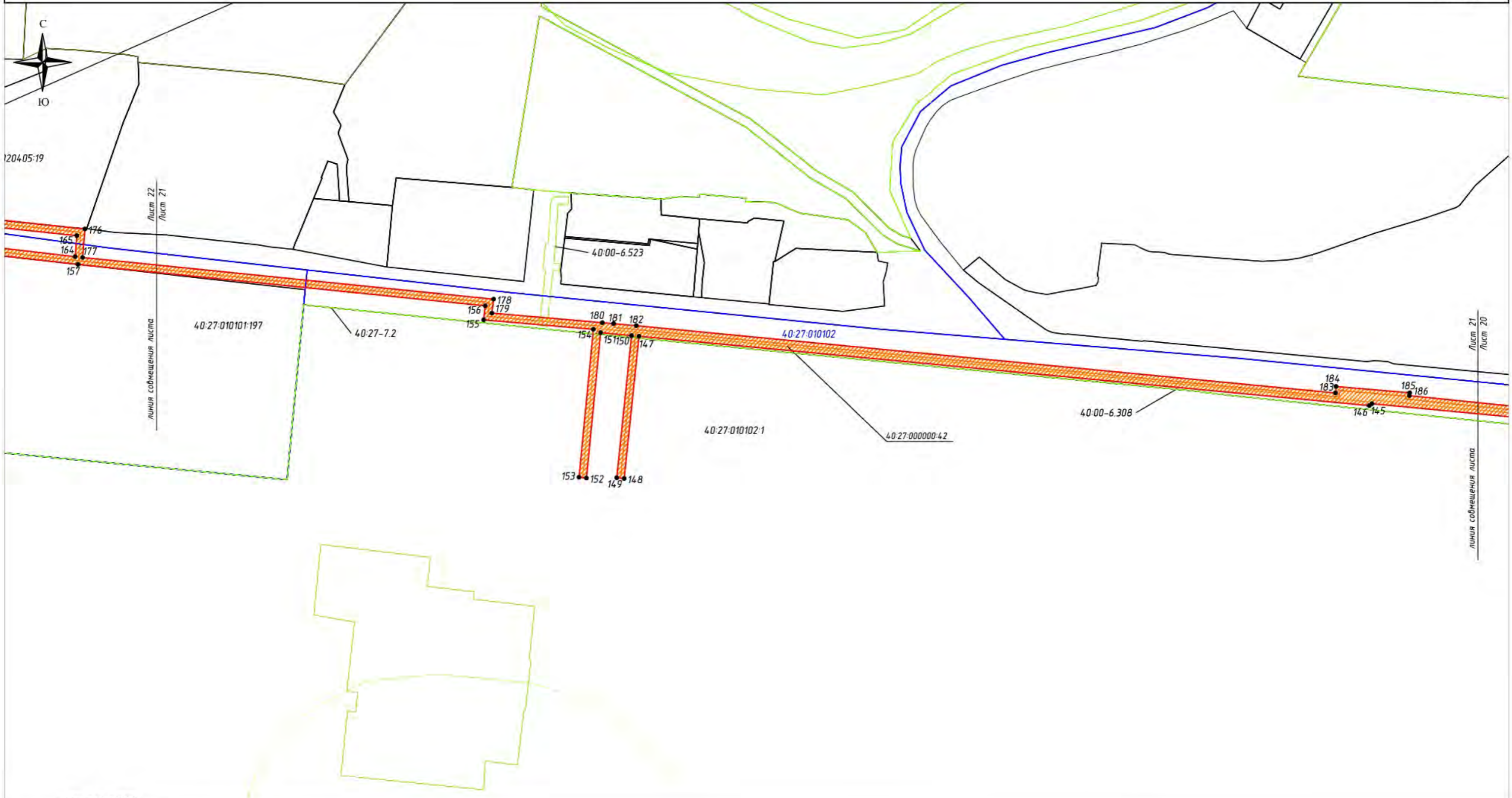


Масштаб 1:2000

Условные обозначения:







	- граница публичного сервитута
	- характерная точка границы публичного сервитута
	- контур существующего сооружения с кадастровым номером 40:27:000000:42, по сведениям ЕГРН
	- граница земельного участка, по сведениям ЕГРН
	- граница охранной зоны, по сведениям ЕГРН
	- граница кадастрового квартала


	- граница муниципального образования
40:27:030503:16	- кадастровый номер земельного участка
40:27:000000:42	- кадастровый номер объекта капитального строительства
40:27:030503	- номер кадастрового квартала
40:03-6.327	- кадастровый номер охранной зоны



Масштаб 1:2000

Условные обозначения:

	- граница публичного сервитута
	- характерная точка границы публичного сервитута
	- контур существующего сооружения с кадастровым номером 40:27:000000-42, по сведениям ЕГРН
	- граница земельного участка, по сведениям ЕГРН
	- граница охранной зоны, по сведениям ЕГРН
	- граница кадастрового квартала

	- граница муниципального образования
40:27:030503:16	- кадастровый номер земельного участка
40:27:000000-42	- кадастровый номер объекта капитального строительства
40:27:030503	- номер кадастрового квартала
40:03-6.327	- кадастровый номер охранной зоны

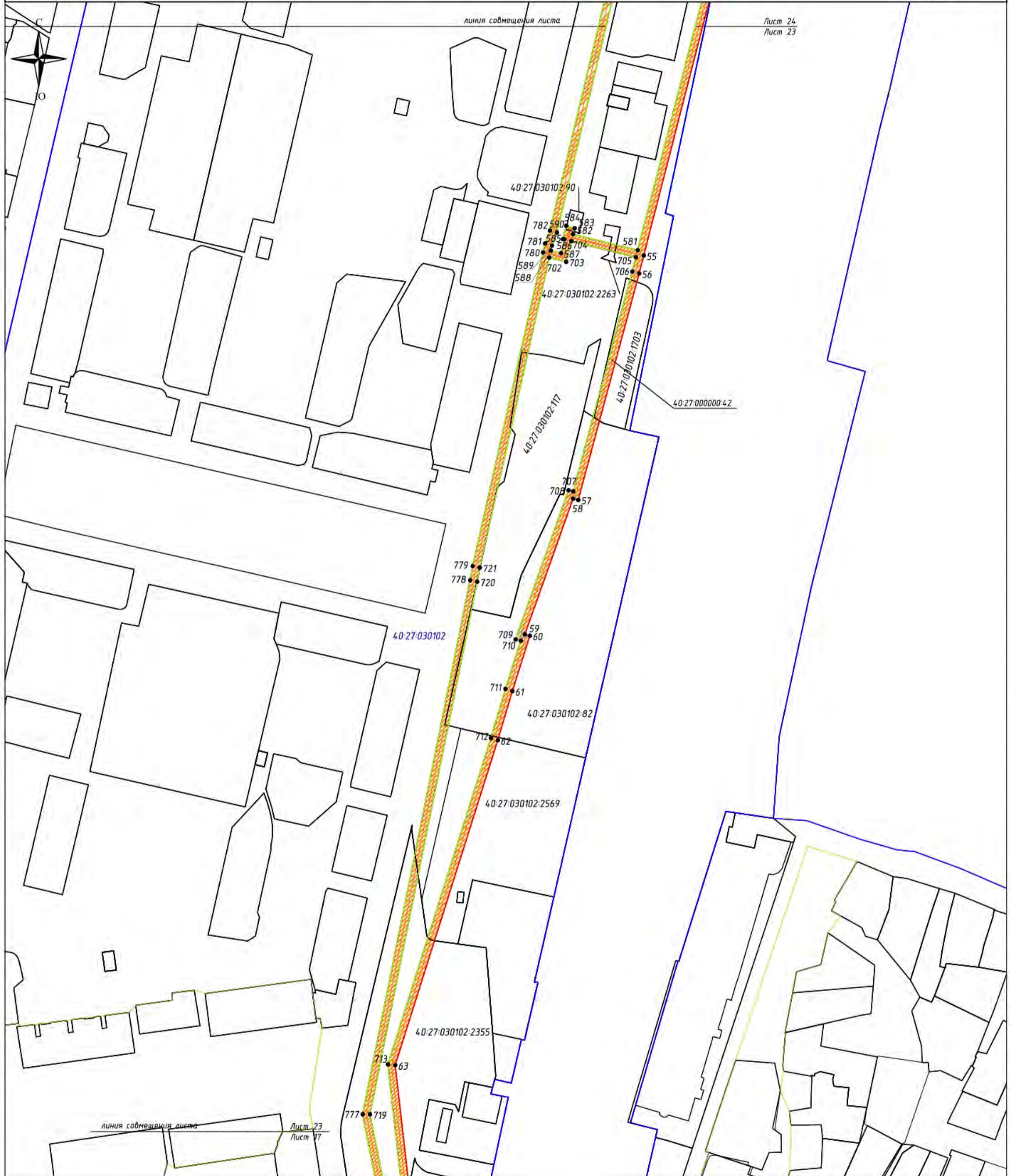


Масштаб 1:2000

Условные обозначения:



	- граница публичного сервитута
	- характерная точка границы публичного сервитута
	- контур существующего сооружения с кадастровым номером 40-27-000000-42, по сведениям ЕГРН
	- граница земельного участка, по сведениям ЕГРН
	- граница охранной зоны, по сведениям ЕГРН
	- граница кадастрового квартала

	- граница муниципального образования
40-27-030503-16	- кадастровый номер земельного участка
40-27-000000-42	- кадастровый номер объекта капитального строительства
40-27-030503	- номер кадастрового квартала
40-03-6.327	- кадастровый номер охранной зоны



Масштаб 1:2000

Условные обозначения:

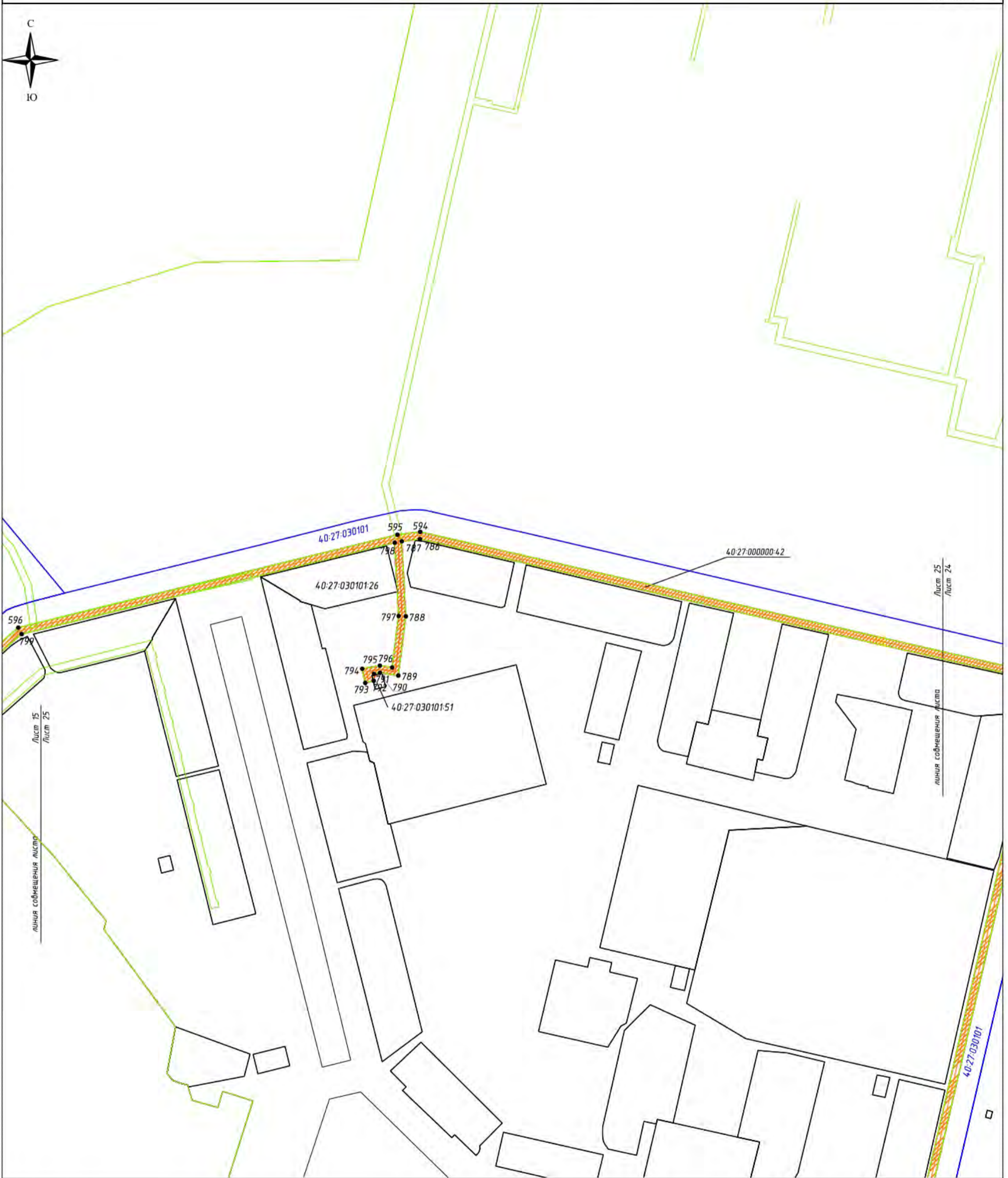
	- граница публичного сервитута		- граница муниципального образования
	- характерная точка границы публичного сервитута	40-27-030503-16	- кадастровый номер земельного участка
	- контур существующего сооружения с кадастровым номером 40-27-000000-42, по сведениям ЕГРН	40-27-000000-42	- кадастровый номер объекта капитального строительства
	- граница земельного участка, по сведениям ЕГРН	40-27-030503	- номер кадастрового квартала
	- граница охранной зоны, по сведениям ЕГРН	40-03-6.327	- кадастровый номер охранной зоны
	- граница кадастрового квартала		



Масштаб 1:2000

Условные обозначения:

	- граница публичного сервитута		- граница муниципального образования
	- характерная точка границы публичного сервитута	40-27-030503-16	- кадастровый номер земельного участка
	- контур существующего сооружения с кадастровым номером 40-27-000000-42, по сведениям ЕГРН	40-27-000000-42	- кадастровый номер объекта капитального строительства
	- граница земельного участка, по сведениям ЕГРН	40-27-030503	- номер кадастрового квартала
	- граница охранной зоны, по сведениям ЕГРН	40-03-6.327	- кадастровый номер охранной зоны
	- граница кадастрового квартала		




Масштаб 1:2000

Условные обозначения:



- граница публичного сервитута
- характерная точка границы публичного сервитута
- контур существующего сооружения с кадастровым номером 40-27-000000-42, по сведениям ЕГРН
- граница земельного участка, по сведениям ЕГРН
- граница охранной зоны, по сведениям ЕГРН
- граница кадастрового квартала














- граница муниципального образования
- 40-27-030503-16 - кадастровый номер земельного участка
- 40-27-000000-42 - кадастровый номер объекта капитального строительства
- 40-27-030503 - номер кадастрового квартала
- 40-03-6.327 - кадастровый номер охранной зоны

Схема расположения границ публичного сервитута



Масштаб 1:2000







Условные обозначения:


- | | | | |
|--|--|---|--|
|  | - граница публичного сервитута |  | - граница муниципального образования |
|  | - характерная точка границы публичного сервитута |  | - кадастровый номер земельного участка |
|  | - контур существующего сооружения с кадастровым номером 40:27:000000:42, по сведениям ЕГРН |  | - кадастровый номер объекта капитального строительства |
|  | - граница земельного участка, по сведениям ЕГРН |  | - номер кадастрового квартала |
|  | - граница охранной зоны, по сведениям ЕГРН |  | - кадастровый номер охранной зоны |
|  | - граница кадастрового квартала | | |



Масштаб 1:2000

Условные обозначения:







-  - граница публичного сервитута
-  - характерная точка границы публичного сервитута
-  - контур существующего сооружения с кадастровым номером 40-27-000000-42, по сведениям ЕГРН
-  - граница земельного участка, по сведениям ЕГРН
-  - граница охранной зоны, по сведениям ЕГРН
-  - граница кадастрового квартала

-  - граница муниципального образования
- 40-27-030503-16 - кадастровый номер земельного участка
- 40-27-000000-42 - кадастровый номер объекта капитального строительства
- 40-27-030503 - номер кадастрового квартала
- 40-03-6.327 - кадастровый номер охранной зоны


Лист 27
Лист 26



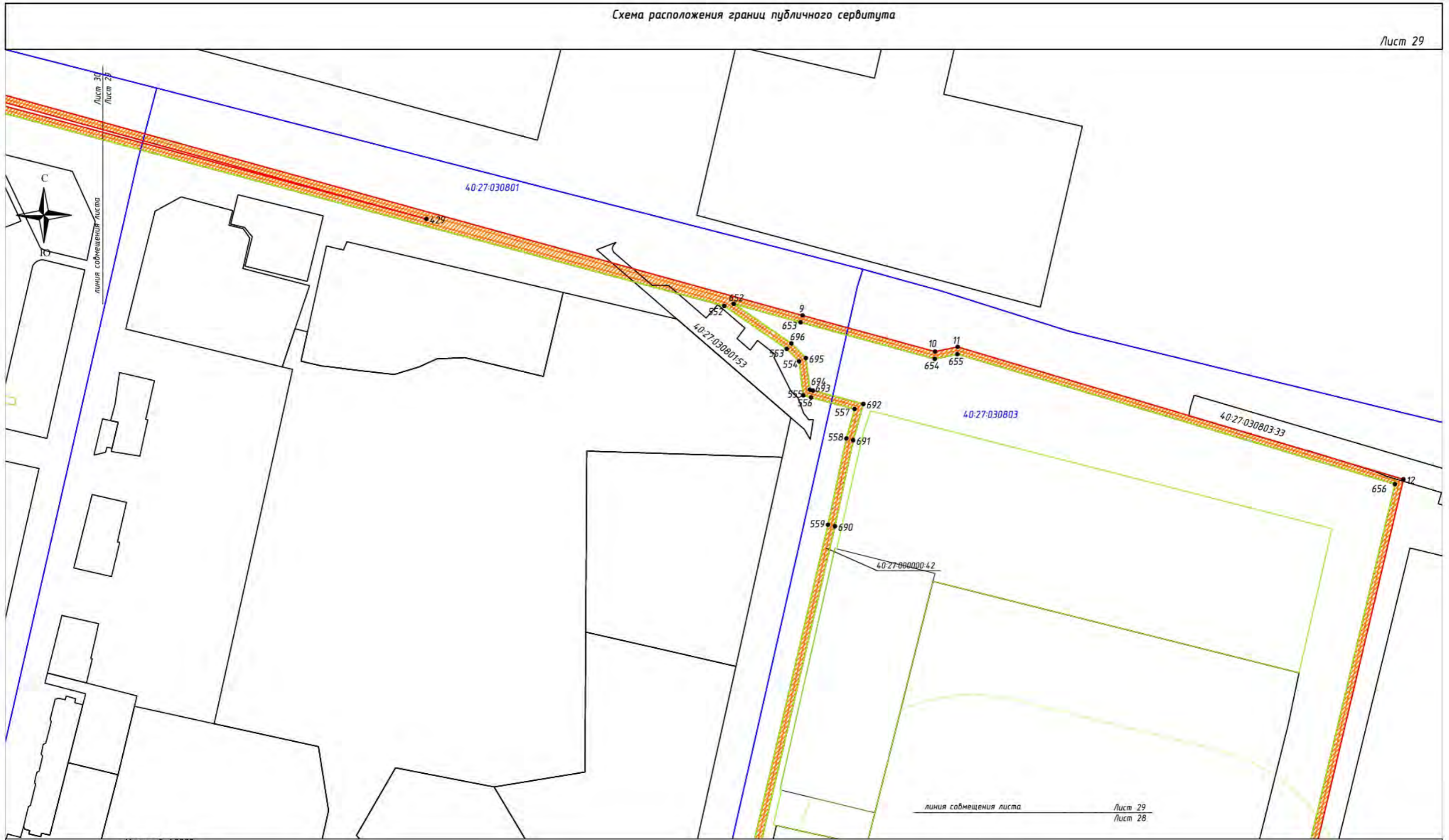
Условные обозначения:

-  - граница публичного сервитута
-  - характерная точка границы публичного сервитута
-  - контур существующего сооружения с кадастровым номером 40:27:000000:42, по сведениям ЕГРН
-  - граница земельного участка, по сведениям ЕГРН
-  - граница охранной зоны, по сведениям ЕГРН
-  - граница кадастрового квартала

Масштаб 1:2000







-  - граница муниципального образования
- 40:27-030503-16 - кадастровый номер земельного участка
- 40:27-000000-42 - кадастровый номер объекта капитального строительства
- 40:27-030503 - номер кадастрового квартала
- 40:03-6.327 - кадастровый номер охранной зоны


линия содмещения раст. Лист 28 Лист 27



Масштаб 1:2000

Условные обозначения:

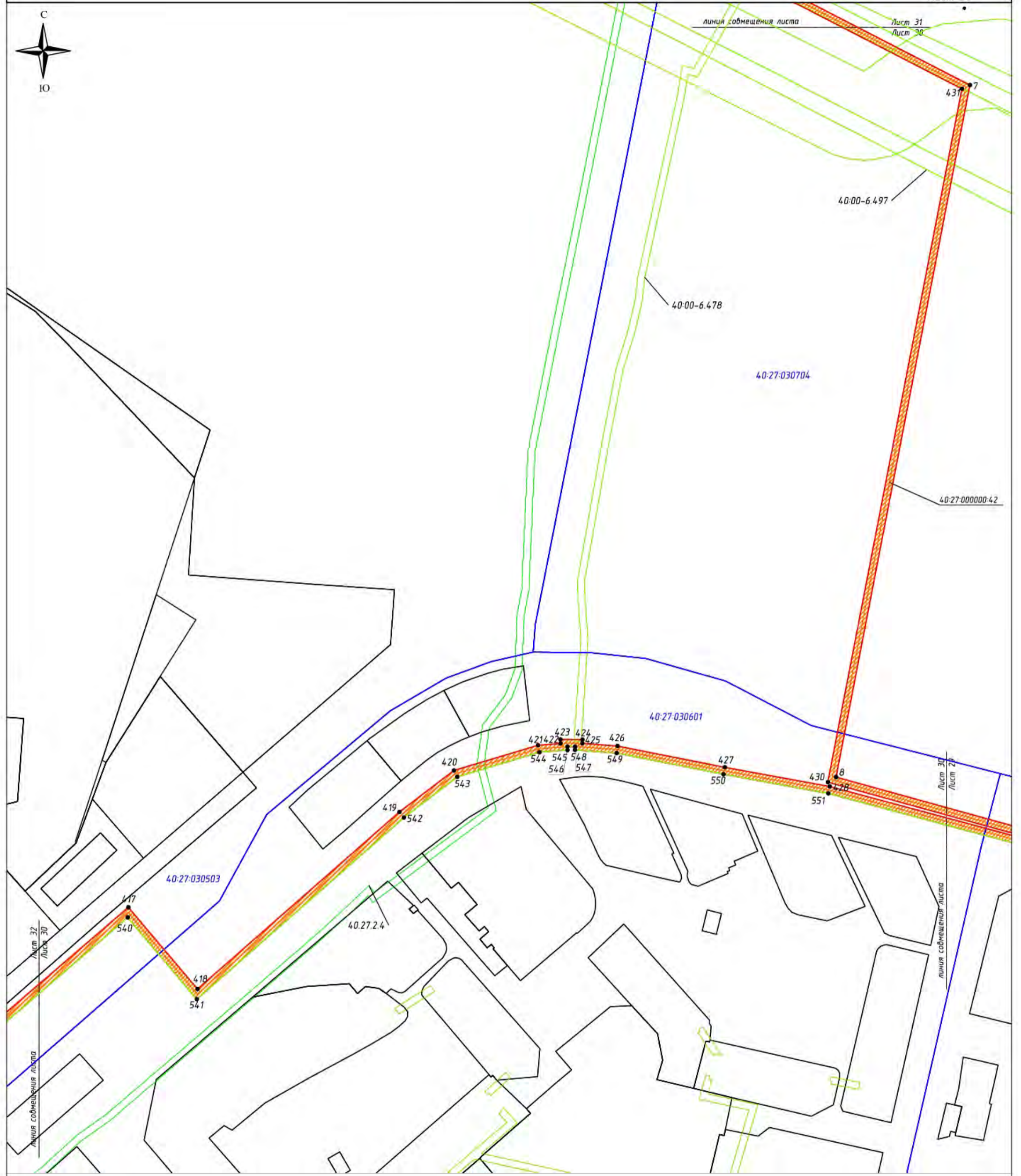
-  - граница публичного сервитута
-  - характерная точка границы публичного сервитута
-  - контур существующего сооружения с кадастровым номером 40:27:000000-42, по сведениям ЕГРН
-  - граница земельного участка, по сведениям ЕГРН
-  - граница охранной зоны, по сведениям ЕГРН
-  - граница кадастрового квартала

-  - граница муниципального образования
- 40:27:030503:16 - кадастровый номер земельного участка
- 40:27:000000-42 - кадастровый номер объекта капитального строительства
- 40:27:030503 - номер кадастрового квартала
- 40:03-6.327 - кадастровый номер охранной зоны

линия совмещения листа Лист 29 Лист 28






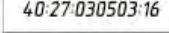

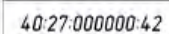



Схема расположения границ публичного сервитута

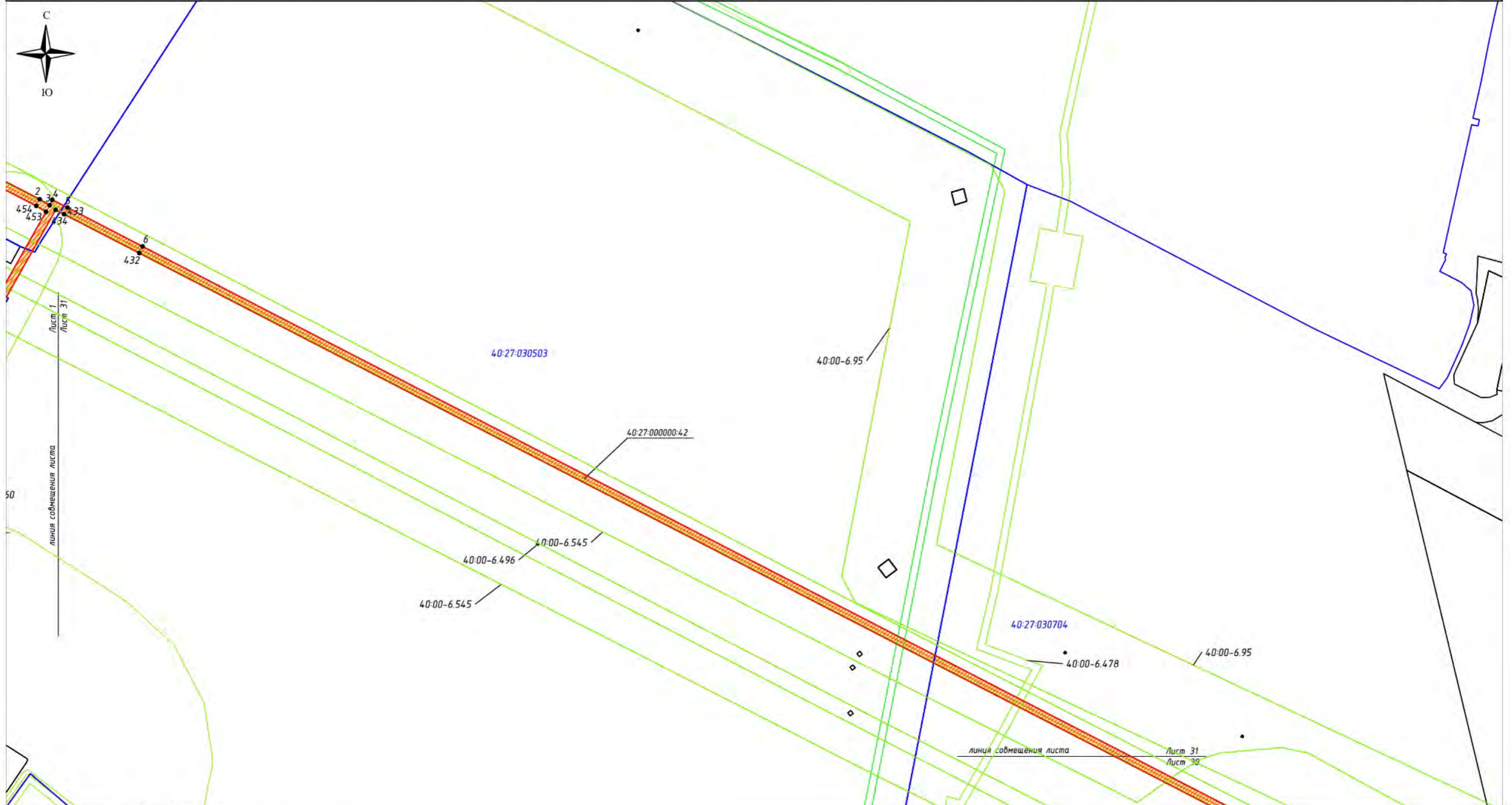
Лист 30



Масштаб 1:2000







Условные обозначения:


	- граница публичного сервитута		- граница муниципального образования
	- характерная точка границы публичного сервитута		- кадастровый номер земельного участка
	- контур существующего сооружения с кадастровым номером 40-27-000000-42, по сведениям ЕГРН		- кадастровый номер объекта капитального строительства
	- граница земельного участка, по сведениям ЕГРН		- номер кадастрового квартала
	- граница охранной зоны, по сведениям ЕГРН		- кадастровый номер охранной зоны
	- граница кадастрового квартала		

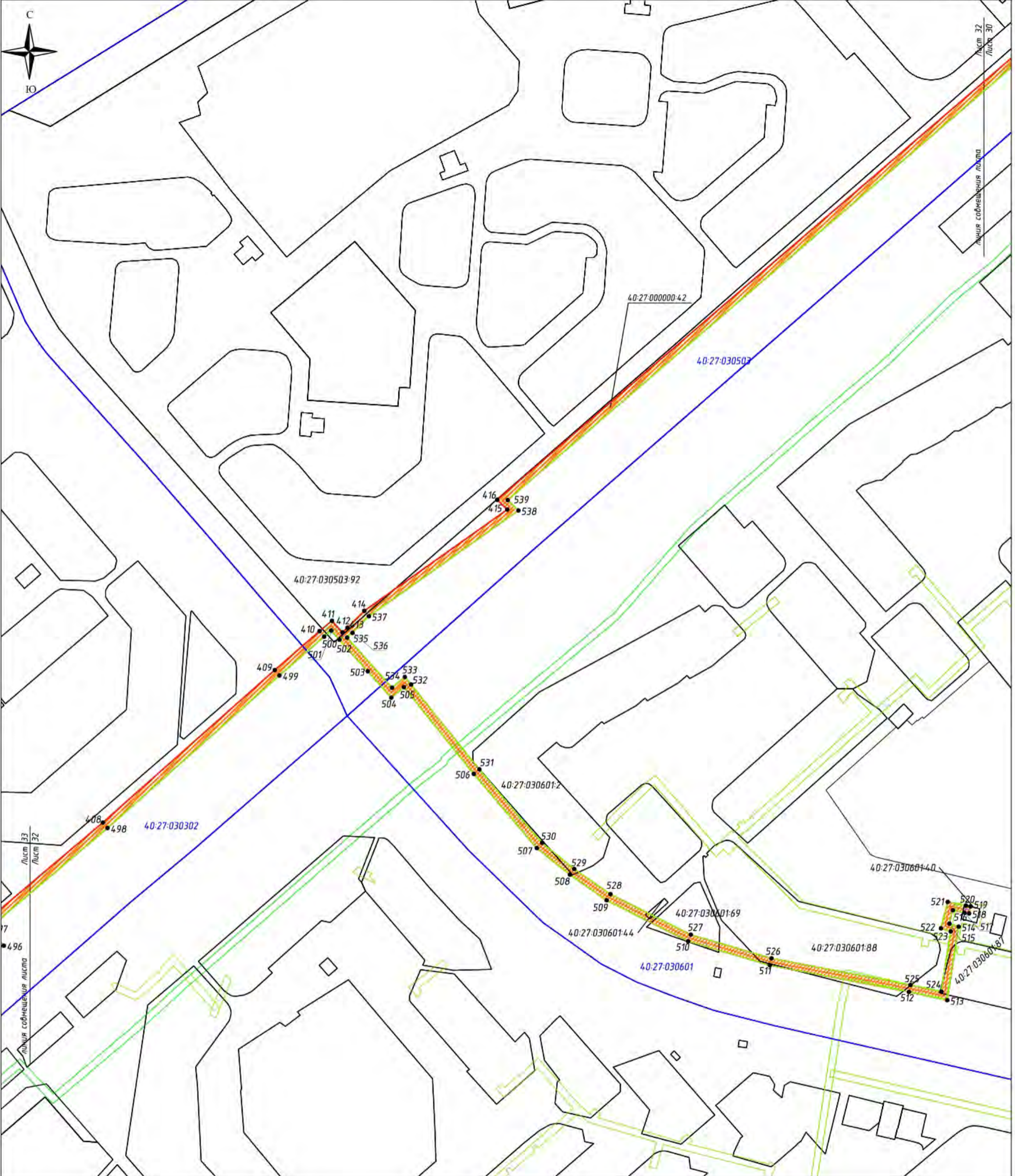


Масштаб 1:2000

Условные обозначения:

-  - граница публичного сервитута
-  - характерная точка границы публичного сервитута
-  - контур существующего сооружения с кадастровым номером 40-27-000000-42, по сведениям ЕГРН
-  - граница земельного участка, по сведениям ЕГРН
-  - граница охранной зоны, по сведениям ЕГРН
-  - граница кадастрового квартала

-  - граница муниципального образования
- 40-27-030503-16 - кадастровый номер земельного участка
- 40-27-000000-42 - кадастровый номер объекта капитального строительства
- 40-27-030503 - номер кадастрового квартала
- 40-03-6.327 - кадастровый номер охранной зоны



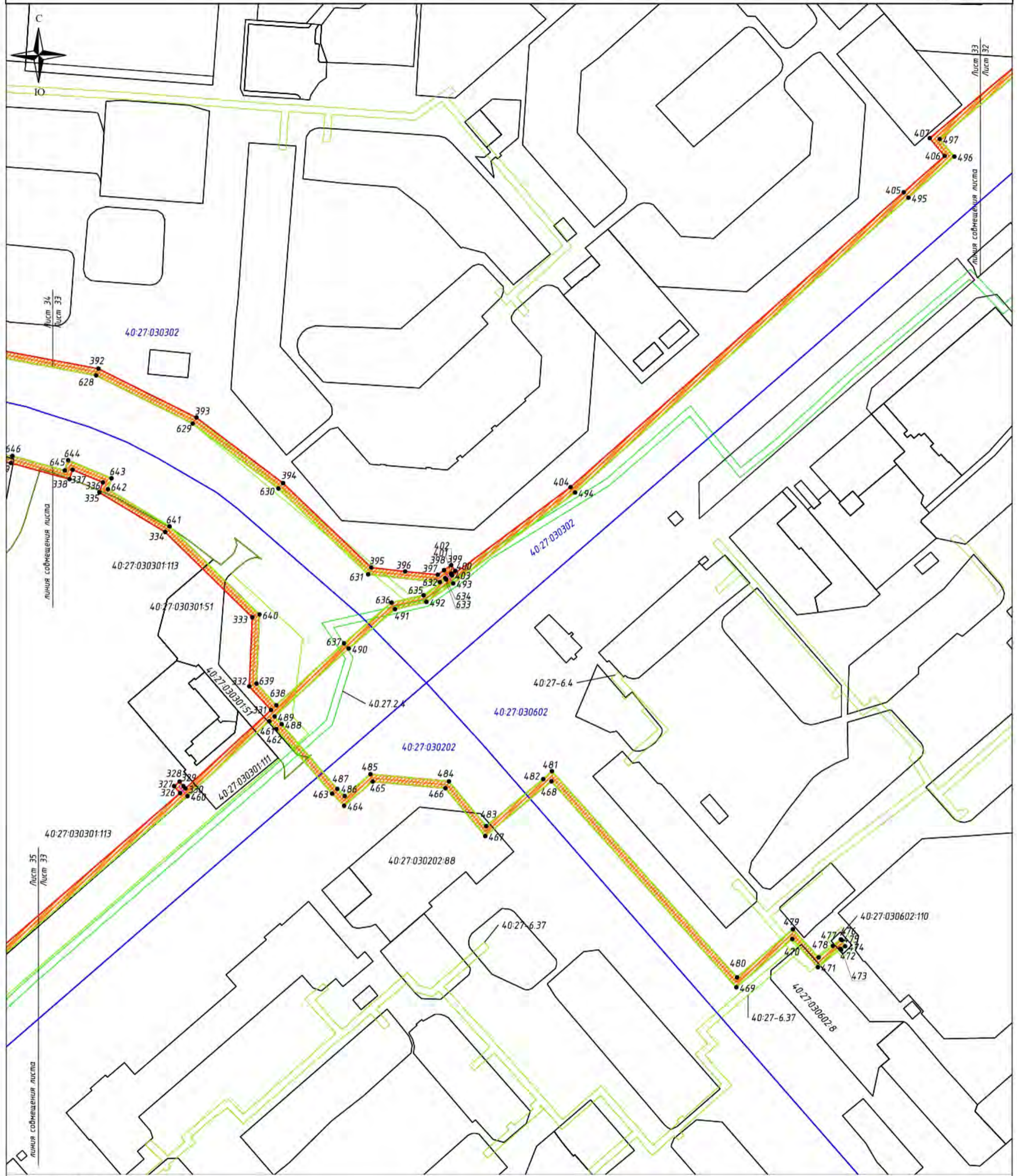
Масштаб 1:2000

Условные обозначения:

	- граница публичного сервитута
	- характерная точка границы публичного сервитута
	- контур существующего сооружения с кадастровым номером 40:27-000000-42, по сведениям ЕГРН
	- граница земельного участка, по сведениям ЕГРН
	- граница охранной зоны, по сведениям ЕГРН
	- граница кадастрового квартала




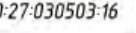

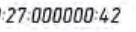



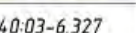

	- граница муниципального образования
40:27-030503-16	- кадастровый номер земельного участка
40:27-000000-42	- кадастровый номер объекта капитального строительства
40:27-030503	- номер кадастрового квартала
40:03-6.327	- кадастровый номер охранной зоны

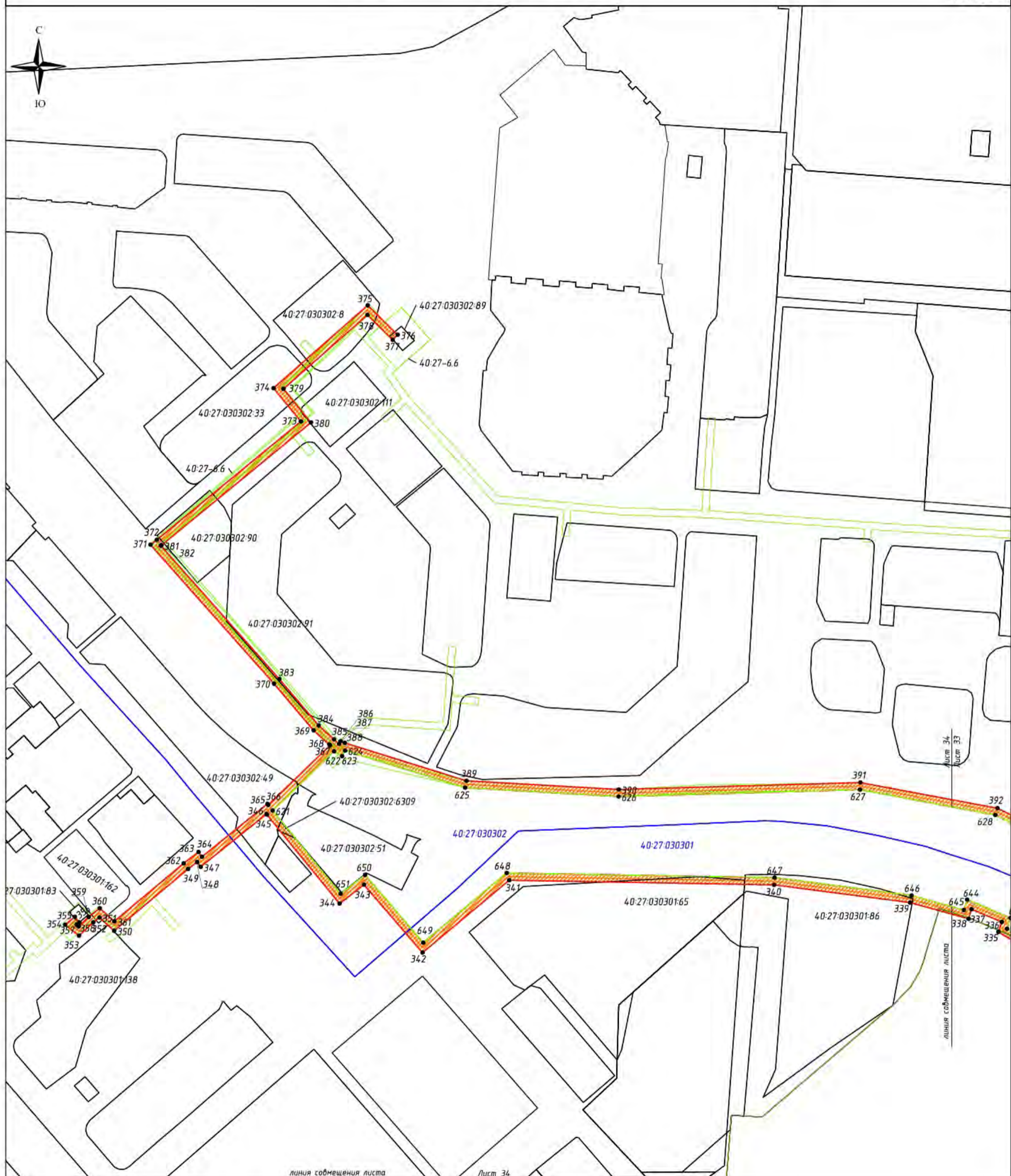
	- граница муниципального образования
40:27-030503-16	- кадастровый номер земельного участка
40:27-000000-42	- кадастровый номер объекта капитального строительства
40:27-030503	- номер кадастрового квартала
40:03-6.327	- кадастровый номер охранной зоны



Масштаб 1:2000

Условные обозначения:

	- граница публичного сервитута		- граница муниципального образования
	- характерная точка границы публичного сервитута		40-27-030503-16 - кадастровый номер земельного участка
	- контур существующего сооружения с кадастровым номером 40-27-000000-42, по сведениям ЕГРН		40-27-000000-42 - кадастровый номер объекта капитального строительства
	- граница земельного участка, по сведениям ЕГРН		40-27-030503 - номер кадастрового квартала
	- граница охранной зоны, по сведениям ЕГРН		40-03-6.327 - кадастровый номер охранной зоны
	- граница кадастрового квартала		



Масштаб 1:2000

Условные обозначения:








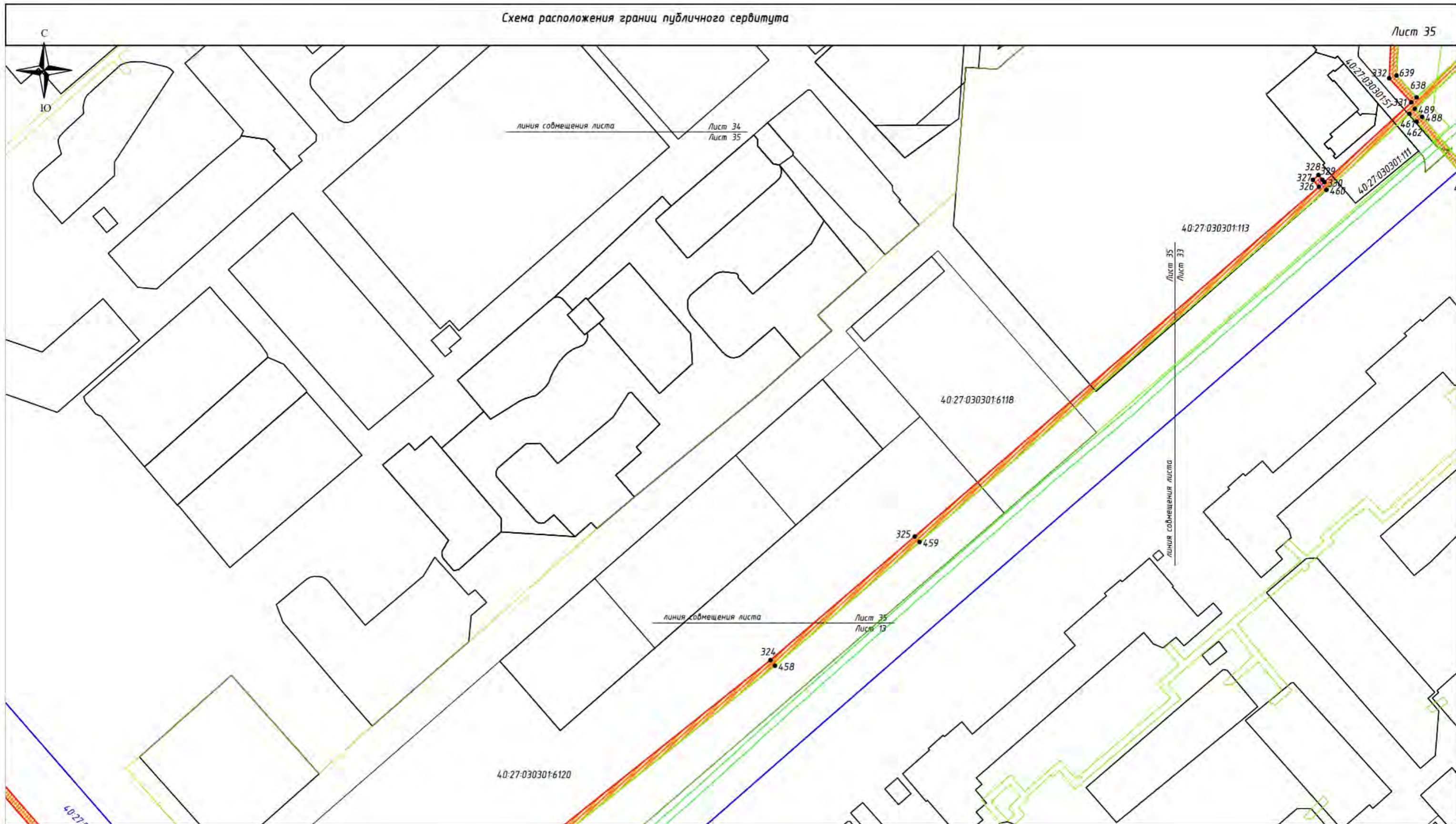






	- граница публичного сервитута		- граница муниципального образования
	- характерная точка границы публичного сервитута	40-27-030503-16	- кадастровый номер земельного участка
	- контур существующего сооружения с кадастровым номером 40-27-000000-42, по сведениям ЕГРН	40-27-000000-42	- кадастровый номер объекта капитального строительства
	- граница земельного участка, по сведениям ЕГРН	40-27-030503	- номер кадастрового квартала
	- граница охранной зоны, по сведениям ЕГРН	40-03-6 327	- кадастровый номер охранной зоны
	- граница кадастрового квартала		


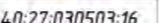



Схема расположения границ публичного сервитута



Масштаб 1:2000

Условные обозначения:

-  - граница публичного сервитута
-  - характерная точка границы публичного сервитута
-  - контур существующего сооружения с кадастровым номером 40:27:000000:42, по сведениям ЕГРН
-  - граница земельного участка, по сведениям ЕГРН
-  - граница охранной зоны, по сведениям ЕГРН
-  - граница кадастрового квартала

-  - граница муниципального образования
-  40:27-030503-16 - кадастровый номер земельного участка
-  40:27-000000:42 - кадастровый номер объекта капитального строительства
-  40:27-030503 - номер кадастрового квартала
-  40:03-6:327 - кадастровый номер охранной зоны



Масштаб 1:2000

Условные обозначения:






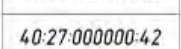

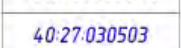



	- граница публичного сервитута
	- характерная точка границы публичного сервитута
	- контур существующего сооружения с кадастровым номером 40:27:000000:42, по сведениям ЕГРН
	- граница земельного участка, по сведениям ЕГРН
	- граница охранной зоны, по сведениям ЕГРН
	- граница кадастрового квартала

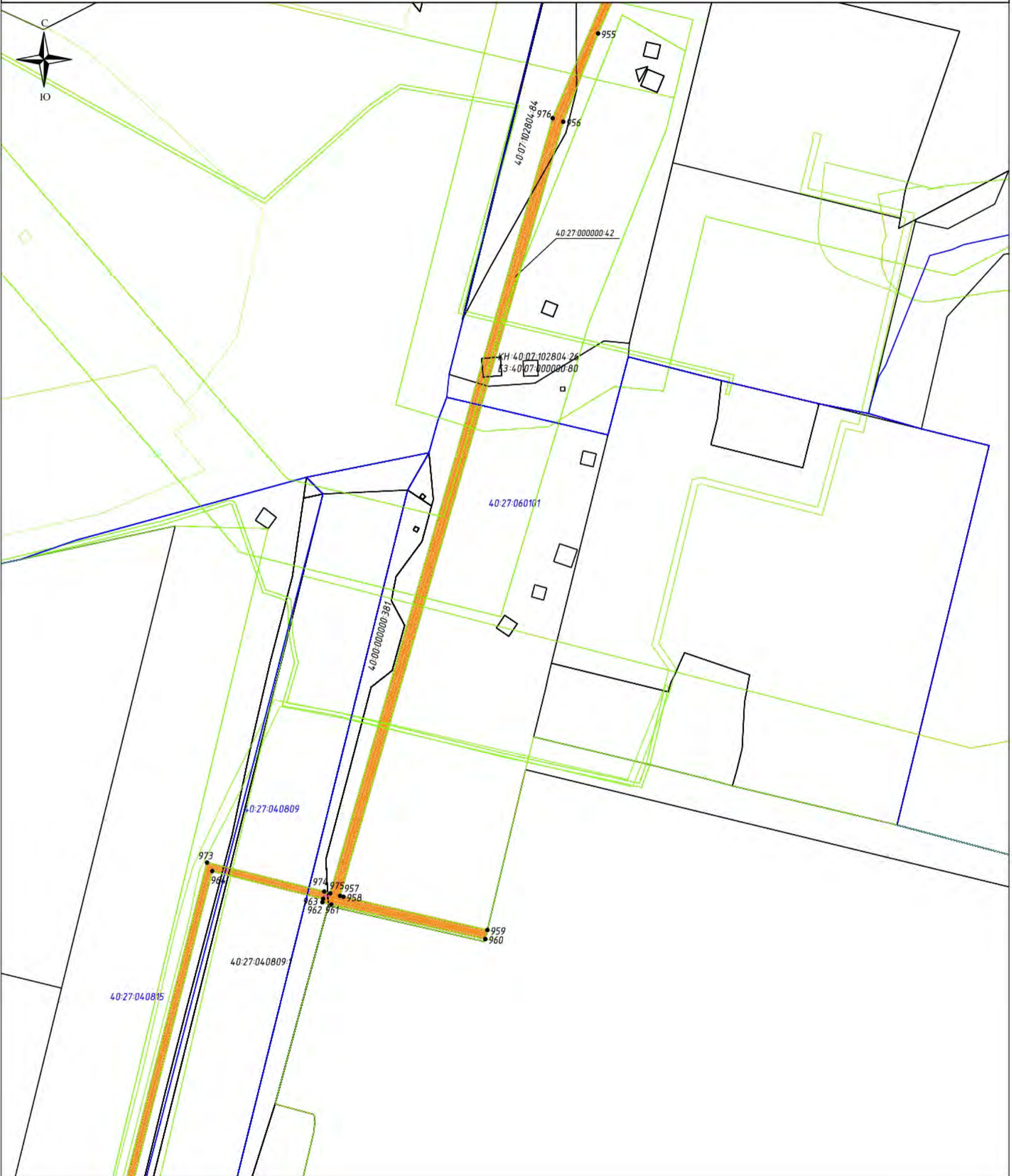
	- граница муниципального образования
40:27:030503:16	- кадастровый номер земельного участка
40:27:000000:42	- кадастровый номер объекта капитального строительства
40:27:030503	- номер кадастрового квартала
40:03-6.327	- кадастровый номер охранной зоны



Масштаб 1:2000








Условные обозначения:

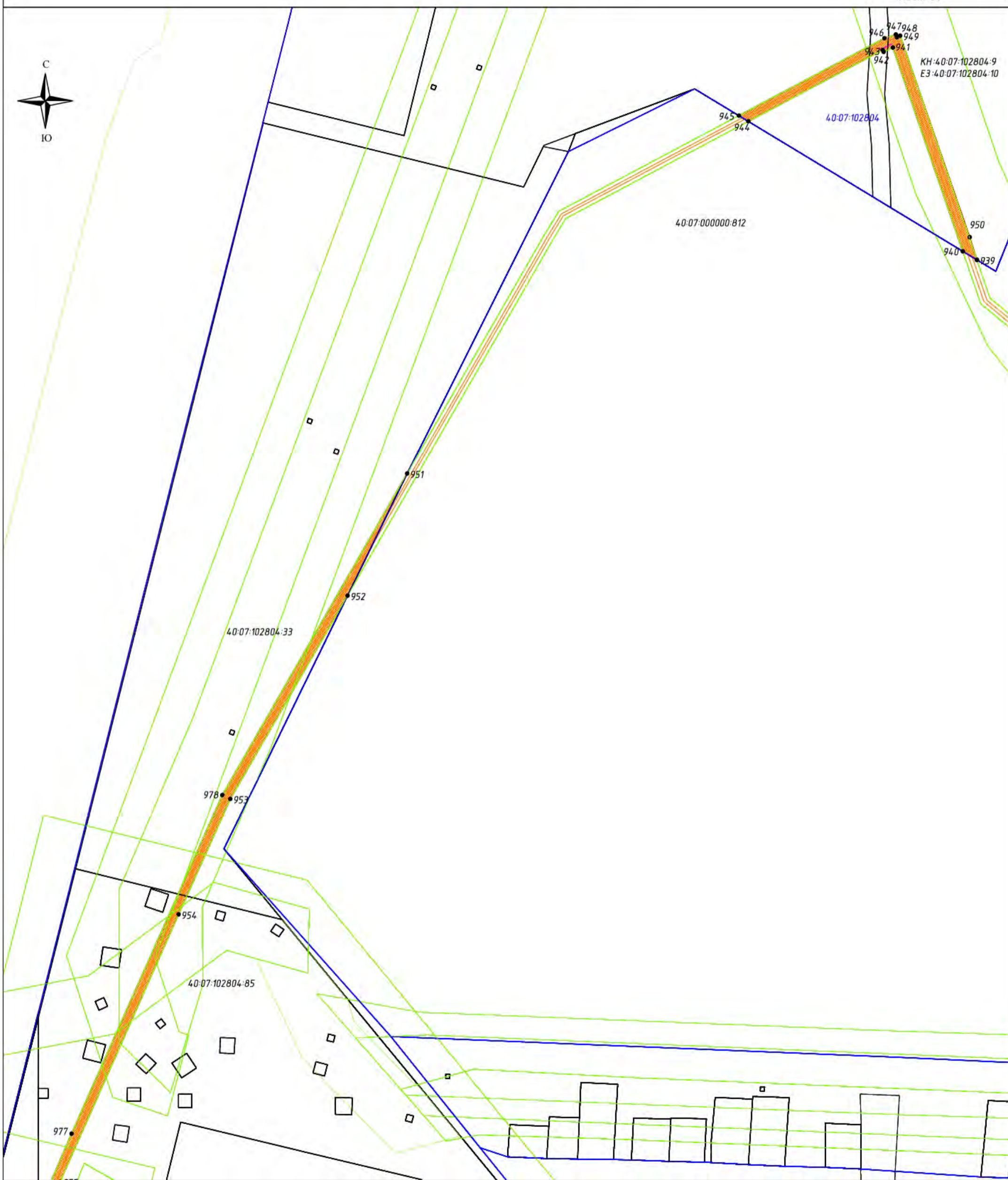
	- граница публичного сервитута		- граница муниципального образования
	- характерная точка границы публичного сервитута		40-27-030503-16 - кадастровый номер земельного участка
	- контур существующего сооружения с кадастровым номером 40-27-000000-42, по сведениям ЕГРН		40-27-000000-42 - кадастровый номер объекта капитального строительства
	- граница земельного участка, по сведениям ЕГРН		40-27-030503 - номер кадастрового квартала
	- граница охранной зоны, по сведениям ЕГРН		40-03-6.327 - кадастровый номер охранной зоны
	- граница кадастрового квартала		



Масштаб 1:2000

Условные обозначения:

	- граница публичного сервитута		- граница муниципального образования
	- характерная точка границы публичного сервитута	40-27-030503-16	- кадастровый номер земельного участка
	- контур существующего сооружения с кадастровым номером 40-27-000000-42, по сведениям ЕГРН	40-27-000000-42	- кадастровый номер объекта капитального строительства
	- граница земельного участка, по сведениям ЕГРН	40-27-030503	- номер кадастрового квартала
	- граница охранной зоны, по сведениям ЕГРН	40-03-6-327	- кадастровый номер охранной зоны
	- граница кадастрового квартала		



Масштаб 1:2000

Условные обозначения:

	- граница публичного сервитута
	- характерная точка границы публичного сервитута
	- контур существующего сооружения с кадастровым номером 40:27-000000-42, по сведениям ЕГРН
	- граница земельного участка, по сведениям ЕГРН
	- граница охранной зоны, по сведениям ЕГРН
	- граница кадастрового квартала

	- граница муниципального образования
40:27-030503:16	- кадастровый номер земельного участка
40:27-000000:42	- кадастровый номер объекта капитального строительства
40:27-030503	- номер кадастрового квартала
40-03-6.327	- кадастровый номер охранной зоны

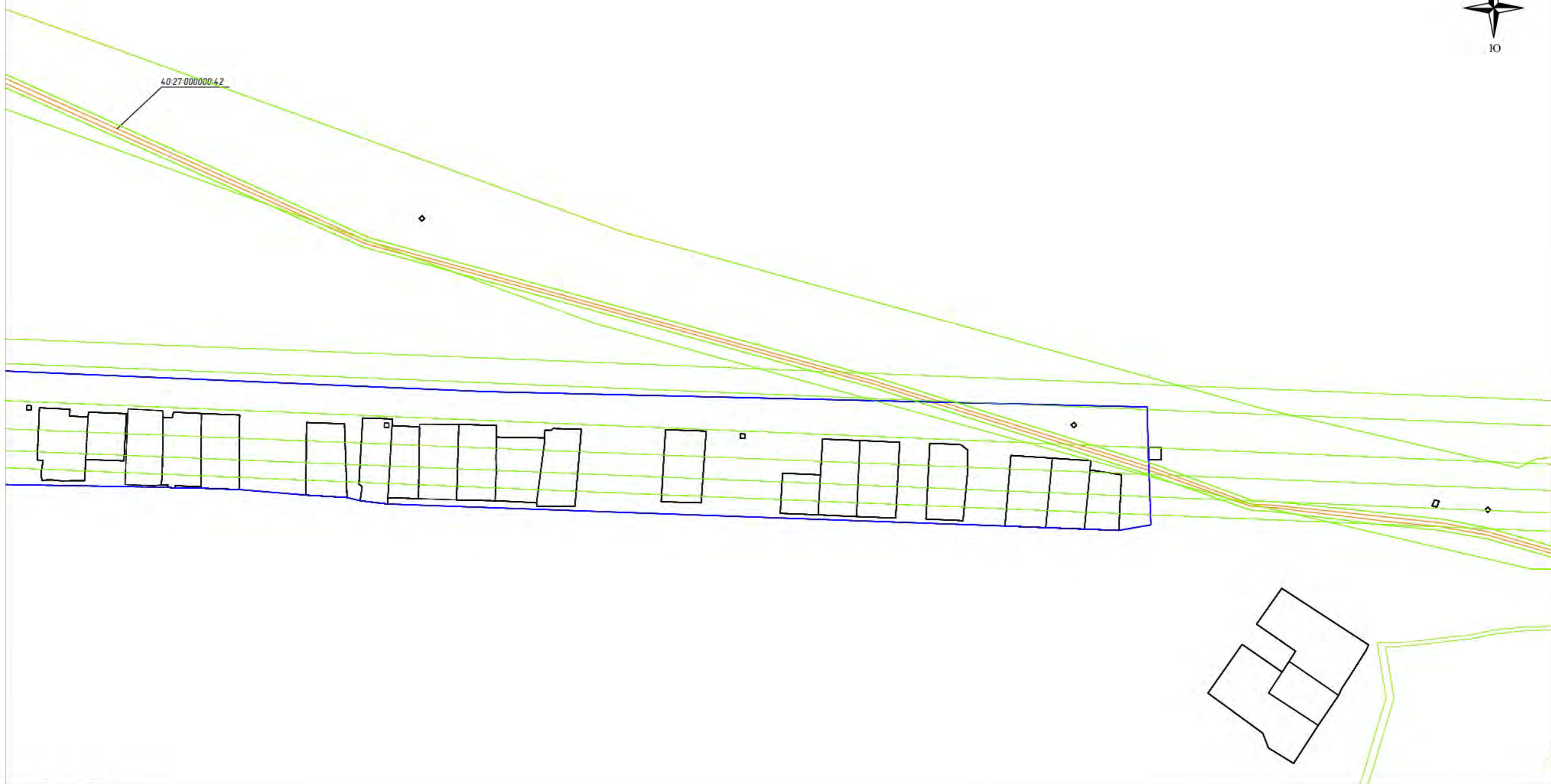


Масштаб 1:20000

Условные обозначения:

	- граница публичного сервитута
	- характерная точка границы публичного сервитута
	- контур существующего сооружения с кадастровым номером 40-27-000000-42, по сведениям ЕГРН
	- граница земельного участка, по сведениям ЕГРН
	- граница охранной зоны, по сведениям ЕГРН
	- граница кадастрового квартала

	- граница муниципального образования
40-27-030503-16	- кадастровый номер земельного участка
40-27-000000-42	- кадастровый номер объекта капитального строительства
40-27-030503	- номер кадастрового квартала
40-03-6.327	- кадастровый номер охранной зоны

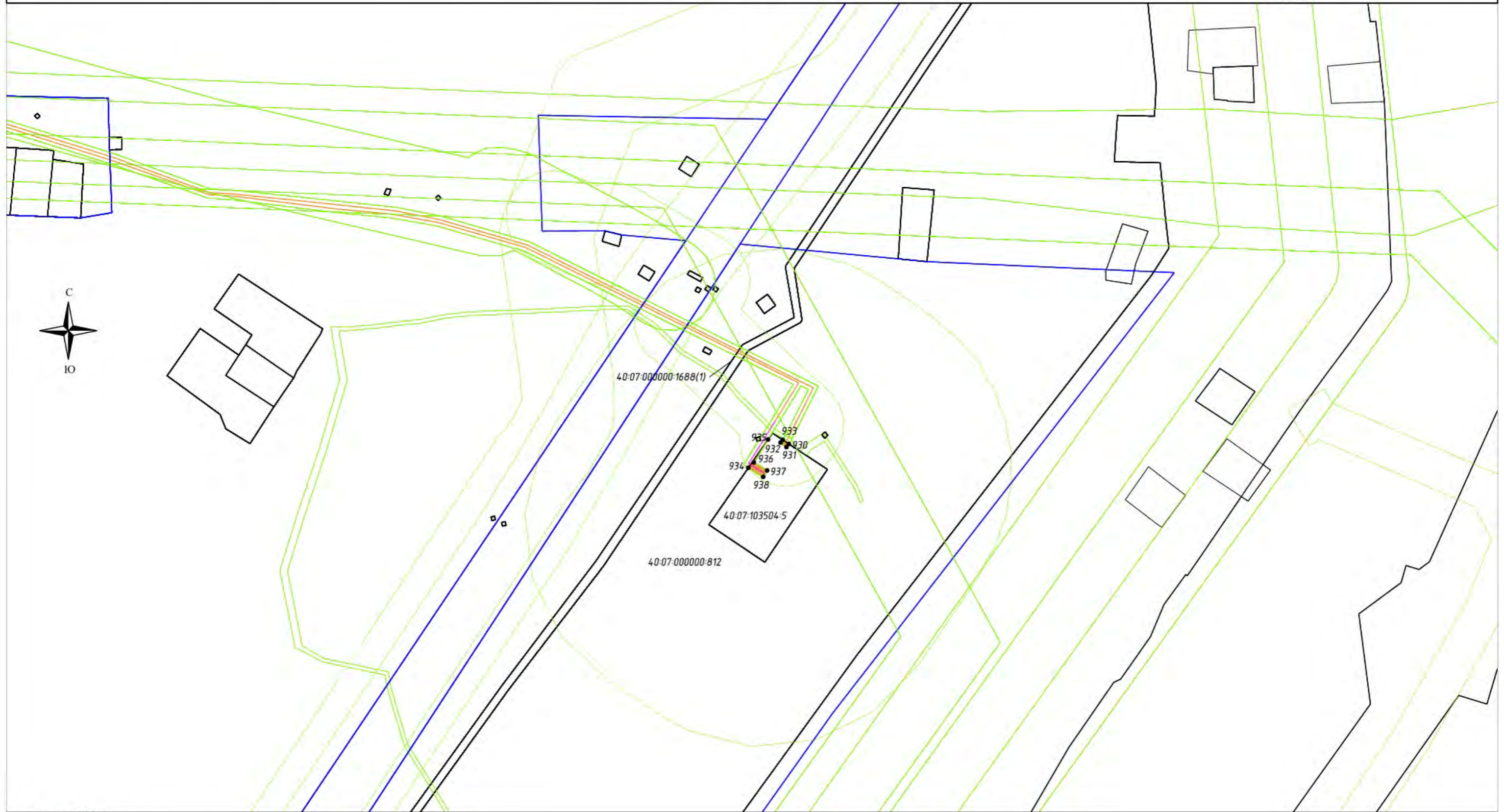


Масштаб 1:2000

Условные обозначения:







	- граница публичного сервитута
	- характерная точка границы публичного сервитута
	- контур существующего сооружения с кадастровым номером 40:27:000000:42, по сведениям ЕГРН
	- граница земельного участка, по сведениям ЕГРН
	- граница охранной зоны, по сведениям ЕГРН
	- граница кадастрового квартала


	- граница муниципального образования
40:27:030503:16	- кадастровый номер земельного участка
40:27:000000:42	- кадастровый номер объекта капитального строительства
40:27:030503	- номер кадастрового квартала
40:03-6.327	- кадастровый номер охранной зоны



Масштаб 1:2000

Условные обозначения:

	- граница публичного сервитута
	- характерная точка границы публичного сервитута
	- контур существующего сооружения с кадастровым номером 40-27-000000-42, по сведениям ЕГРН
	- граница земельного участка, по сведениям ЕГРН
	- граница охранной зоны, по сведениям ЕГРН
	- граница кадастрового квартала

	- граница муниципального образования
40-27-030503-16	- кадастровый номер земельного участка
40-27-000000-42	- кадастровый номер объекта капитального строительства
40-27-030503	- номер кадастрового квартала
40-03-6.327	- кадастровый номер охранной зоны