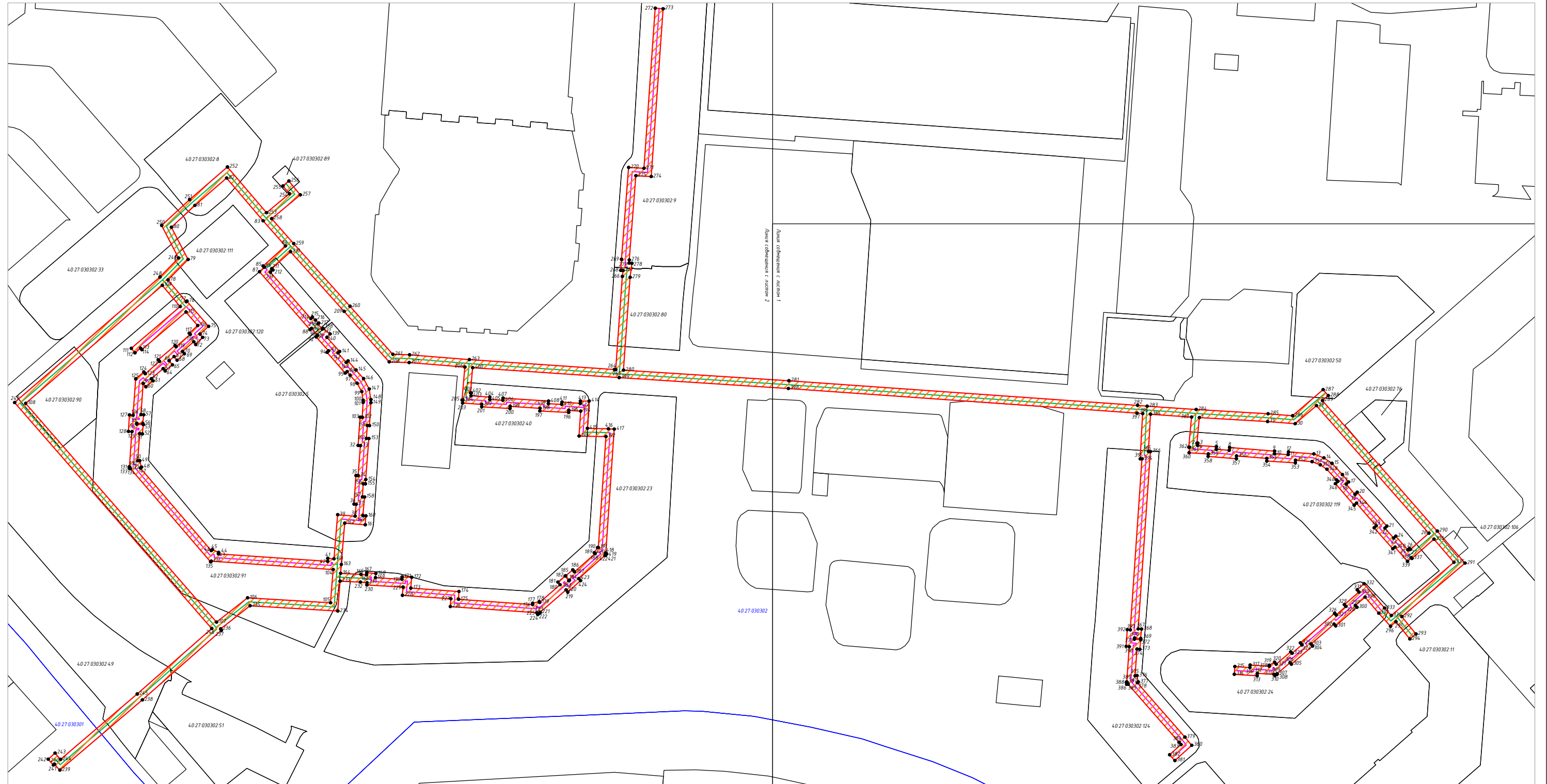










Схема расположения границ публичного сервитута
Схема границ публичного сервитута, устанавливаемого в отношении частей земельных участков с кадастровыми номерами

40:27-030302:50,40:27-030302:76,40:27-030302:106,40:27-030302:119,40:27-030302:11,40:27-030302:124,40:27-030302:24,40:27-030302:80,40:27-030302:9,40:27-030302:23,40:27-030302:40,
 40:27-030302:8,40:27-030302:89,40:27-030302:33,40:27-030302:111,40:27-030302:120,40:27-030302:90,40:27-030302:5,40:27-030302:91,40:27-030302:49,40:27-030302:51
 и частей земель кадастровых кварталов 40:27-030301,40:27-030302
 общей площадью 11392 кв. м



Условные обозначения: Масштаб 1:2000

	- граница публичного сервитута
	- характерная точка границы публичного сервитута
	- контур существующего сооружения с кадастровым номером 40:27-000000:147, надземная часть
	- контур существующего сооружения с кадастровым номером 40:27-000000:147, подземная часть
	- граница земельного участка, по сведениям ЕГРН
	40:27-030102 - номер кадастрового квартала
	- граница кадастрового квартала
	40:27-030102:131 - кадастровый номер земельного участка