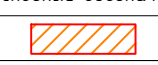




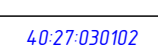




Сведения о границах публичного сервитута в отношении частей земельных участков с кадастровыми номерами
 40:00:000000:374,40:27:040901:1,40:27:040404:103,40:27:040404:38,40:27:040404:106,40:27:040404:22,40:27:040404:96,40:27:040302:18,40:27:040302:29,40:27:040302:460,40:27:040302:459,40:27:040404:111,40:27:040404:1692,40:27:040404:1690,40:27:040404:1691,40:27:040404:69,40:27:040404:95,
 40:27:040402:77,40:27:040402:55,40:27:040402:20,40:27:040401:60,40:27:040401:88,40:27:040401:87 и частей земель кадастровых кварталов 40:27:040401,40:27:040402,40:27:040404,40:27:040302,40:07:081703 общей площадью 6081 кв. м



- Масштаб 1:2000
 Условные обозначения:
-  - граница публичного сервитута
 -  - характерная точка границы публичного сервитута
 -  - контур существующего сооружения с кадастровым номером 40:27:000000:100, надземная часть
 -  - контур существующего сооружения с кадастровым номером 40:27:000000:100, подземная часть
 -  - граница земельного участка, по сведениям ЕГРН
 -  40:27:030102 - номер кадастрового квартала
 -  - граница кадастрового квартала
 -  40:27:030102:131 - кадастровый номер земельного участка

Перечень координат характерных точек границ публичного сервитута					
Обозначение характерных точек границ	Координаты, м		Обозначение характерных точек границ	Координаты, м	
	х	у		х	у
1	495254,98	1323622,33	41	495459,38	1323421,1
2	495252,51	1323636,28	42	495447,21	1323447,93
3	495245,76	1323635,09	43	495452,19	1323450,05
4	495240,99	1323660,96	44	495451,46	1323451,48
5	495234,05	1323698,54	45	495460,91	1323455,76
6	495230,12	1323697,82	46	495459,46	1323458,77
7	495237,05	1323660,23	47	495465,24	1323461,57
8	495241,82	1323634,39	48	495452,18	1323503,37
9	495230,23	1323632,34	49	495508,28	1323533,27
10	495234,55	1323607,94	50	495497,87	1323565,22
11	495256,83	1323611,88	51	495526,64	1323576,03
12	495255,82	1323617,62	52	495519,83	1323592,05
13	495257,6	1323616,85	53	495498,99	1323642,23
14	495281,07	1323534,53	54	495505,24	1323643,83
15	495292,14	1323527,8	55	495504,37	1323647,6
16	495385,64	1323552,01	56	495500,46	1323646,73
17	495423,35	1323408,2	57	495495,76	1323645,53
18	495456,47	1323417,87	58	495491,11	1323644,46
19	495479,28	1323368,26	59	495487,22	1323643,53
20	495506,01	1323304,92	60	495488,19	1323639,46
21	495537,67	1323227,41	61	495495,08	1323641,22
22	495540,38	1323228,25	62	495516,14	1323590,5
23	495567,96	1323161,02	63	495521,33	1323578,3
24	495585,52	1323118,29	64	495492,88	1323567,61
25	495627,53	1323019,98	65	495503,43	1323535,22
26	495629,15	1323020,54	66	495447,37	1323505,35
27	495650,76	1322970,96	67	495460,39	1323463,67
28	495669,2	1322934,42	68	495454,11	1323460,63
29	495702,54	1322857,94	69	495455,53	1323457,71
30	495706,2	1322859,53	70	495445,99	1323453,39
31	495672,82	1322936,12	71	495446,67	1323452,05
32	495654,39	1322972,66	72	495441,88	1323450
33	495631,34	1323025,53	73	495454,79	1323421,54
34	495629,75	1323024,98	74	495426,17	1323413,19
35	495589,21	1323119,83	75	495388,5	1323556,88
36	495571,66	1323162,54	76	495292,77	1323532,1
37	495542,69	1323233,15	77	495284,49	1323537,13
38	495539,99	1323232,31	78	495260,93	1323619,77
39	495509,7	1323306,46	1	495254,98	1323622,33
40	495482,94	1323369,88			